



**ROYAUME DU MAROC**

# RECUEIL DU TRAFIC ROUTIER 2020

VERSION DEFINITIVE



**Direction Générale des Routes**

**Direction des Etudes, du Développement et de la Recherche Routière**



# SOMMAIRE

<b>PREAMBULE</b> .....	2
<b>CHAPITRE 1 - SYNTHESE DES RESULTATS DES COMPTAGES ROUTIERS EN 2020</b> .....	7
1°/ - REPARTITION DE LA CIRCULATION ET DU RESEAU ROUTIER .....	8
2°/ - CLASSES DE TRAFIC.....	9
3°/ - COMPOSITION DU TRAFIC.....	13
4°/ - EVOLUTION DE LA CIRCULATION, DU RESEAU ROUTIER ET DU PARC AUTOMOBILE	14
<b>CHAPITRE 2 - TABLEAUX RECAPITULATIFS DES COMPTAGES</b> .....	15
1°/ POSTES PERMANENTS	18
2°/ POSTES PERIODIQUES	22
<b>CHAPITRE 3 - TABLEAUX RECAPITULATIFS DU TRAFIC PAR SECTION</b> .....	33
1°/ ROUTES NATIONALES ET AUTOROUTES EN 2020 .....	34
2°/ ROUTES REGIONALES EN 2020.....	47
3°/ ROUTES PROVINCIALES EN 2020.....	57
<b>CHAPITRE 4 - TABLEAU RÉCAPITULATIF DES POINTES MAXIMALES</b> .....	70
<b>CHAPITRE 5 - VARIATION HEBDOMADAIRE DU TRAFIC</b> .....	97
<b>CHAPITRE 6 - VARIATION MENSUELLE DU TRAFIC</b> .....	137
<b>CHAPITRE 7 - COMPOSITION DU TRAFIC</b> .....	147
<b>CHAPITRE 8 - ANNEXES</b> .....	161
Annexe 1 : EVOLUTION DE LA CIRCULATION SUR LE RESEAU ROUTIER .....	163
Annexe 2 : EVOLUTION DE LA CIRCULATION, DU RESEAU ROUTIER ET DU PARC AUTOMOBILE .....	165

## PREAMBULE

Le trafic routier est une donnée importante qui intervient dans toutes les étapes d'un projet routier, depuis son étude de faisabilité, jusqu'à son exploitation en passant par ses études de conception technique et de dimensionnement des structures de chaussées. A cet effet, la maîtrise de ce paramètre, de son évolution et de sa composition se place au centre des préoccupations de la Direction Générale des Routes et du Transport Terrestre.

En **2020** la circulation routière a été recensée sur **27738** km de routes et autoroutes revêtues réparties comme suit :

- \* **1750** km d'autoroutes ;
- \* **10395** km de routes nationales ;
- \* **8301** km de routes régionales ;
- \* **7293** km de routes provinciales.

Deux types de compteurs sont actuellement utilisés par la DGRTT pour le recensement de cette circulation, à savoir :

- Les postes de comptage mono-boucle qui ne peuvent enregistrer que le débit des véhicules, tous sens de circulation confondus ;
- Les postes multi-boucles qui peuvent enregistrer :
  - Le débit des véhicules par sens de circulation et par voie ;
  - La vitesse des véhicules par sens de circulation et par voie ;
  - La longueur des véhicules par sens de circulation et par voie.

Deux types de comptages sont mis en œuvre pour le recensement de ladite circulation, à savoir :

Les comptages permanents effectués par le biais des compteurs multi-boucles implantés dans des postes fixes du réseau routier, et censés fonctionner de façon automatique 24 heures / 24 heures et en continu : en **2020, 170** postes permanents étaient implantés sur l'ensemble du réseau routier national, régional et provincial relevant du Ministère de l'Équipement, du Transport, de la Logistique et de l'Eau.

Les comptages périodiques réalisés à l'aide de compteurs mobiles mono-boucle ou multi-boucles implantés au niveau des postes périodiques, et devront fonctionner en général 8 jours par semestre selon un programme élaboré par chaque DRETLE/DPETLE : en **2020, 795** postes périodiques étaient implantés sur l'ensemble du réseau routier relevant du Ministère de l'Équipement, du Transport, de la Logistique et de l'Eau.

Il est à signaler que chaque poste périodique de comptage routier est rattaché à un poste permanent qui permet d'apporter les réajustements nécessaires en se basant sur le facteur saisonnier.

Aussi, est-il important à souligner que le choix des sites d'implantation des postes permanents et/ou périodiques est dicté par l'importance du trafic circulant au droit du poste abstraction faite de la classification actuelle du réseau routier.

En **2020** les taux de couverture par les postes de comptage selon le type du réseau ont été comme suit :

- \* **97,222** % pour les autoroutes ;
- \* **76** % pour les routes nationales ;
- \* **85** % pour les routes régionales ;
- \* **35** % pour les routes provinciales.

La circulation routière sur l'ensemble du réseau routier et autoroutier relevant du Ministère a été évaluée en **2020**, à **82,46**, Millions de véhicules kilomètres par jour, soit une diminution de **-24,8** % par rapport à **2019**.

La répartition de cette circulation par type de réseau a été comme suit :

\* **16,69** Millions de véhicules kilomètres par jour pour les routes nationales , soit une diminution de **-31,55** % par rapport à **2019**.

\* **16,69** Millions de véhicules kilomètres par jour pour les routes nationales , soit une diminution de **-31,55** % par rapport à **2019**.

\* **15,36** Millions de véhicules kilomètres par jour pour les routes regionales , soit une diminution de **-26,52** % par rapport à **2019**.

\* **14,37** Millions de véhicules kilomètres par jour pour les routes provinciales , soit une diminution de **-22,93** % par rapport à **2019**.

Ces résultats tiennent compte de l'estimation par type de réseau de la circulation routière sur la partie du réseau revêtue non soumise au comptage, et sur la partie du réseau non revêtue. Cette estimation est faite sur la base des conclusions de l'étude générale sur les comptages routiers réalisée en 1981. Les résultats de ces estimations sont :

**\* Routes nationales :**

**2,14** Millions de véhicules kilomètres par jour pour la partie des routes nationales revêtue non soumise au comptage;

**0,1** Millions de véhicules kilomètres par jour pour la partie des routes nationales non revêtue;

**\* Routes régionales :**

**0,54** Millions de véhicules kilomètres par jour pour la partie des routes regionales revêtue non soumise au comptage;

**0,07** Millions de véhicules kilomètres par jour pour la partie des routes régionales non revêtue.

**\* Routes provinciales :**

**2,17** Millions de véhicules kilomètres par jour pour la partie des routes provinciales revêtue non soumise au comptage;

**0,4** Millions de véhicules kilomètres par jour pour la partie des routes provinciales non revêtue;

**Dans ce recueil, les abréviations suivantes sont utilisées :**

<b>TMJ</b>	<b>=</b>	<b>Trafic moyen journalier</b>
<b>TMJA</b>	<b>=</b>	<b>Trafic moyen journalier annuel</b>
<b>TJMAX</b>	<b>=</b>	<b>Trafic journalier maximum</b>
<b>TRHOR</b>	<b>=</b>	<b>Tranche horaire</b>
<b>THMAX</b>	<b>=</b>	<b>Trafic maximum enregistré durant l'heure la plus chargée (Véh/Heure)</b>
<b>JR</b>	<b>=</b>	<b>Jour</b>
<b>NBH</b>	<b>=</b>	<b>Nombre d'heures de fonctionnement effectif enregistré</b>
<b>LJR</b>	<b>=</b>	<b>Libellé du jour</b>
<b>MM</b>	<b>=</b>	<b>Mois</b>
<b>HOR</b>	<b>=</b>	<b>Trafic de l'heure la plus chargée d'une période</b>
<b>TRHR</b>	<b>=</b>	<b>Trafic Moyen de la tranche horaire la plus chargée pendant une période</b>
<b>RN</b>	<b>=</b>	<b>Route Nationale</b>
<b>RR</b>	<b>=</b>	<b>Route Régionale</b>
<b>RP</b>	<b>=</b>	<b>Route Provinciale</b>
<b>VCR</b>	<b>=</b>	<b>Voie de contournement de Rabat</b>
<b>VCS</b>	<b>=</b>	<b>Voie de contournement de Saidia</b>
<b>VCO</b>	<b>=</b>	<b>Voie de contournement d'Oujda</b>
<b>PET</b>	<b>=</b>	<b>Pénétrante de Taourirt</b>





CHAPITRE 1  
SYNTHÈSE DES RÉSULTATS DES  
COMPTAGES ROUTIERS EN 2020



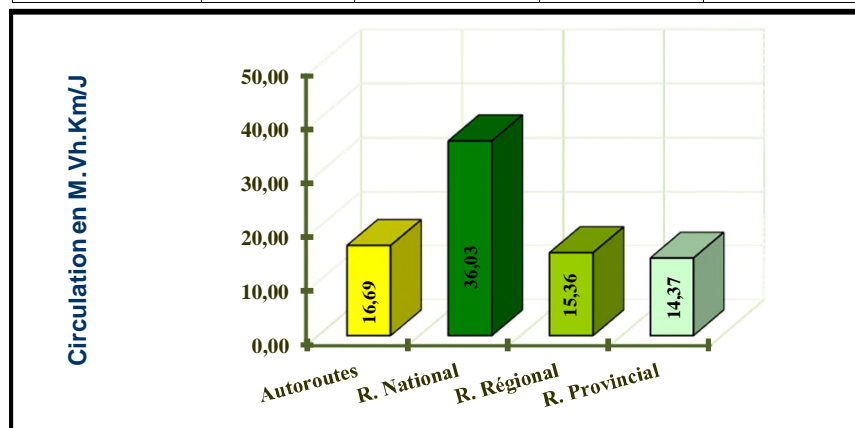
## 1°/ - REPARTITION DE LA CIRCULATION ET DU RESEAU ROUTIER

La circulation a été recensée en 2020 sur 27738 km de routes revêtues, dont 1750 km d'Autoroutes, 10395 km de Routes nationales, 8301 km de routes régionales et 7293 km de routes provinciales. Le taux de couverture a été de 97,22 % pour les Autoroutes, 78,69 % pour les routes nationales, 84,59 km de routes régionales et 35,2 % pour les routes provinciales.

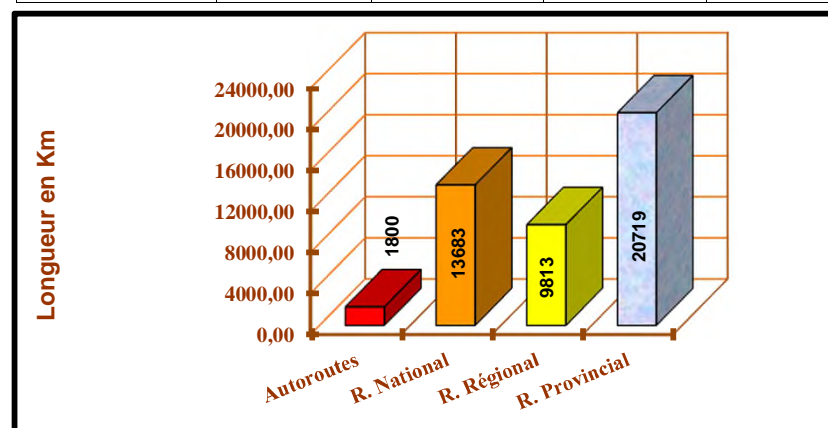
### Evolution de la circulation

La circulation a été évaluée sur l'ensemble du réseau routier en 2020 à 82,46 millions de véh.km/j contre 109,64 millions de véh.km/j en 2019 soit un décroissement de -24,8 %.

CIRCULATION EN MILLIONS DE VEH.KM/J.				
Autoroutes	R. National	R. Régional	R. Provincial	Total
16,69	36,03	15,36	14,37	82,46
20,25%	43,70%	18,63%	17,42%	100,00%



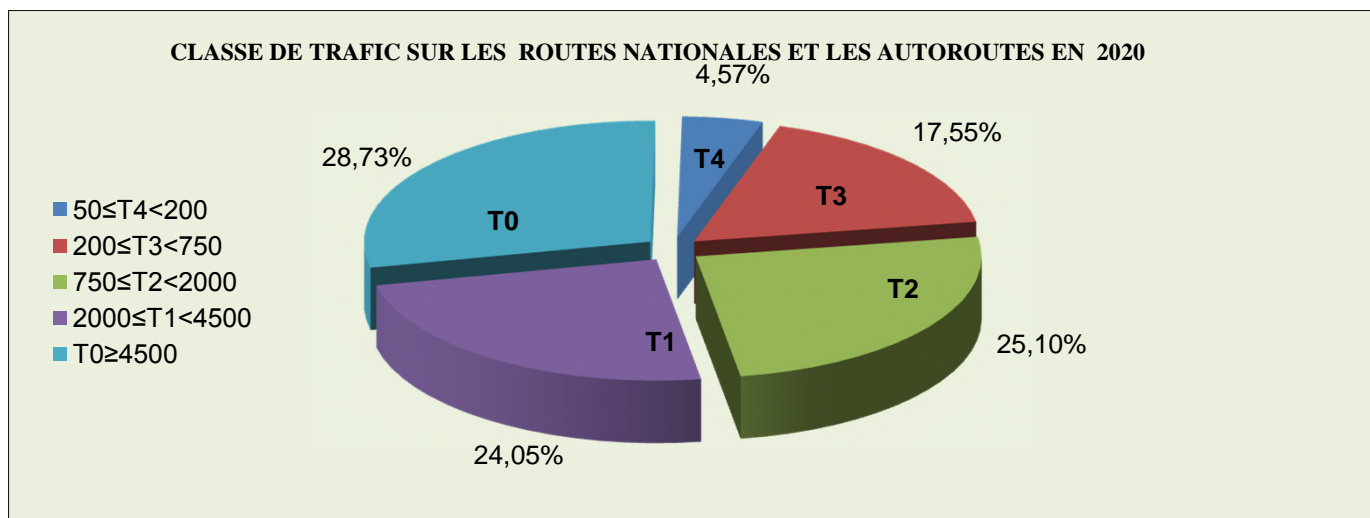
RESEAU ROUTIER REVETU EN KM				
Autoroutes	R. National	R. Régional	R. Provincial	Total
1800,00	13683,00	9813,00	20719,00	46015,00
3,91%	29,74%	21,33%	45,03%	100,00%



**2° - CLASSE DE TRAFIC EN 2020**  
**A - Routes nationales et autoroutes**

La décomposition par classes de trafic des routes nationales et autoroutes soumises au comptage en 2020 , soit 78,69% environ de ces réseaux revêtus, montre que:

- \* La classe T0 à fort trafic (supérieur à 4500 véh./j.) a été de 28,73%
- \* La classe T1 ( entre 2000 et 4500 véh./j. ) a été de 24,05%
- \* La classe T2 ( entre 750 et 2000 véh. /j. ) a été de 25,10%
- \* La classe T3 ( entre 200 et 750 véh. /j. ) a été de 17,55%
- et la classe T4 ( entre 50 et 200 véh. /j. ) a été de 4,57%



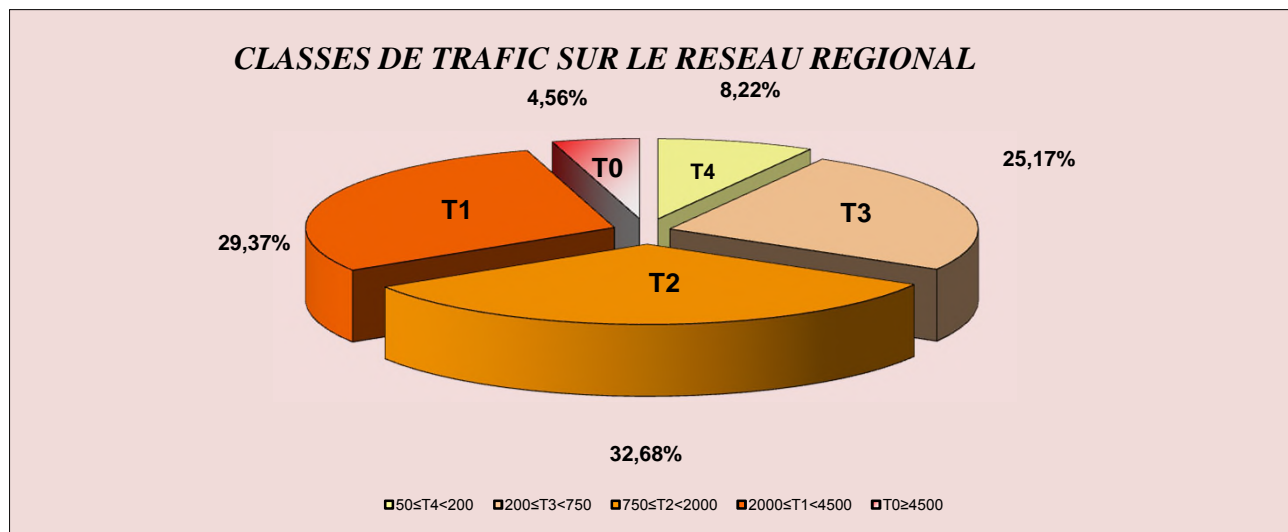
Classe de trafic	50≤T4<200	200≤T3<750	750≤T2<2000	2000≤T1<4500	T0≥4500	TOTAL
Longueur en Km	554,96	2131,84	3048,25	2920,83	3489,02	12145
Longueur en %	4,57	17,55	25,10	24,05	28,73	100,00

## B - Routes régionales

La décomposition par classes de trafic des routes régionales soumises au comptage en

2020 , soit 84,59% environ de ces réseaux revêtus, montre que:

- \* La classe T0 à fort trafic (supérieur à 4500 véh./j.) a été de 4,56%
- \* La classe T1 ( entre 2000 et 4500 véh./j. ) a été de 29,37%
- \* La classe T2 ( entre 750 et 2000 véh. /j. ) a été de 32,68%
- \* La classe T3 ( entre 200 et 750 véh. /j. ) a été de 25,17%
- et la classe T4 ( entre 50 et 200 véh. /j. ) a été de 8,22%

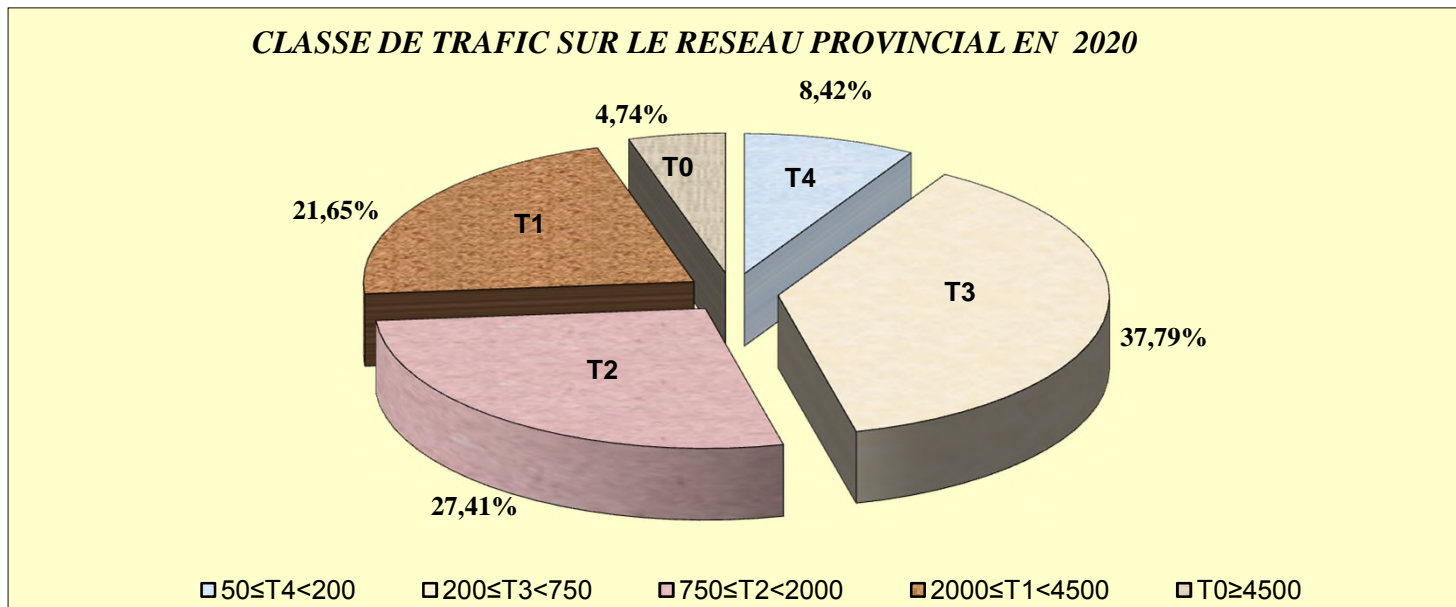


Classe de trafic	50≤T4<200	200≤T3<750	750≤T2<2000	2000≤T1<4500	T0≥4500	TOTAL
Longueur en Km	682,37	2088,93	2712,42	2438,04	378,81	8301
Longueur en %	8,22	25,17	32,68	29,37	4,56	100,00

## C - Routes provinciales

La décomposition par classes de trafic des routes nationales et autoroutes soumises au comptage en 2020 , soit 35,20% environ de ces réseaux revêtus, montre que:

- \* La classe T0 à fort trafic (supérieur à 4500 véh./j.) a été de 4,74%
- \* La classe T1 ( entre 2000 et 4500 véh./j. ) a été de 21,65%
- \* La classe T2 ( entre 750 et 2000 véh. /j. ) a été de 27,41%
- \* La classe T3 ( entre 200 et 750 véh. /j. ) a été de 37,79%
- et la classe T4 ( entre 50 et 200 véh. /j. ) a été de 8,42%

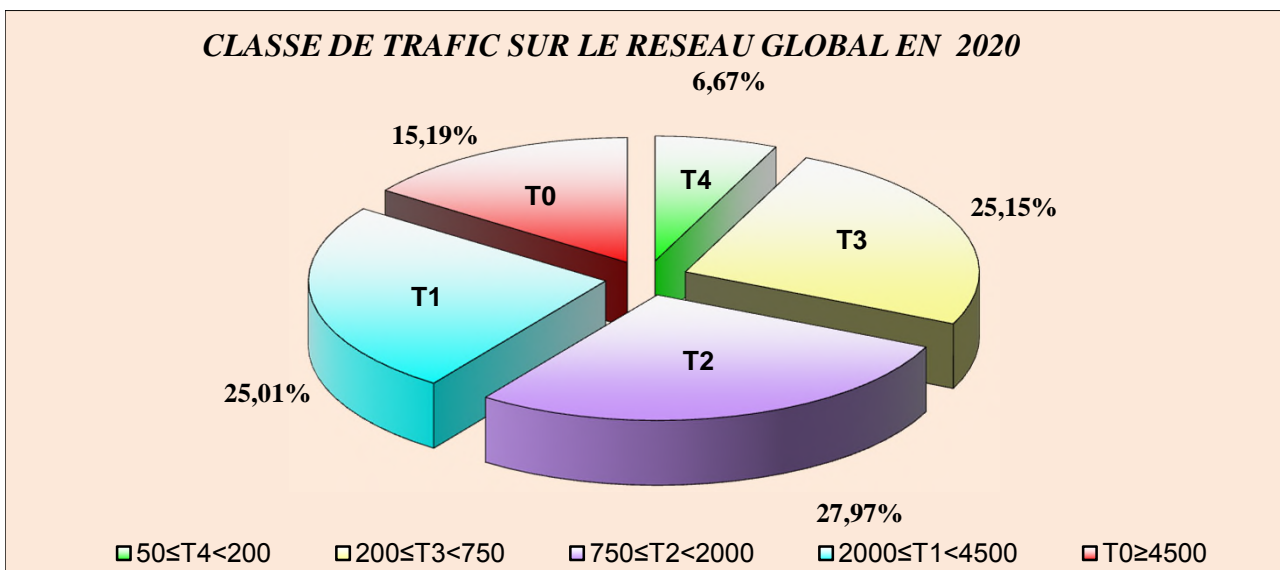


Classe de trafic	50≤T4<200	200≤T3<750	750≤T2<2000	2000≤T1<4500	T0≥4500	TOTAL
Longueur en Km	614,05	2755,69	1998,69	1578,84	345,48	7293
Longueur en %	8,42	37,79	27,41	21,65	4,74	100,00

## D - Réseau global

La décomposition par classes de trafic de tout le réseau revêtu couvert par les comptages en 2020 , montre que:

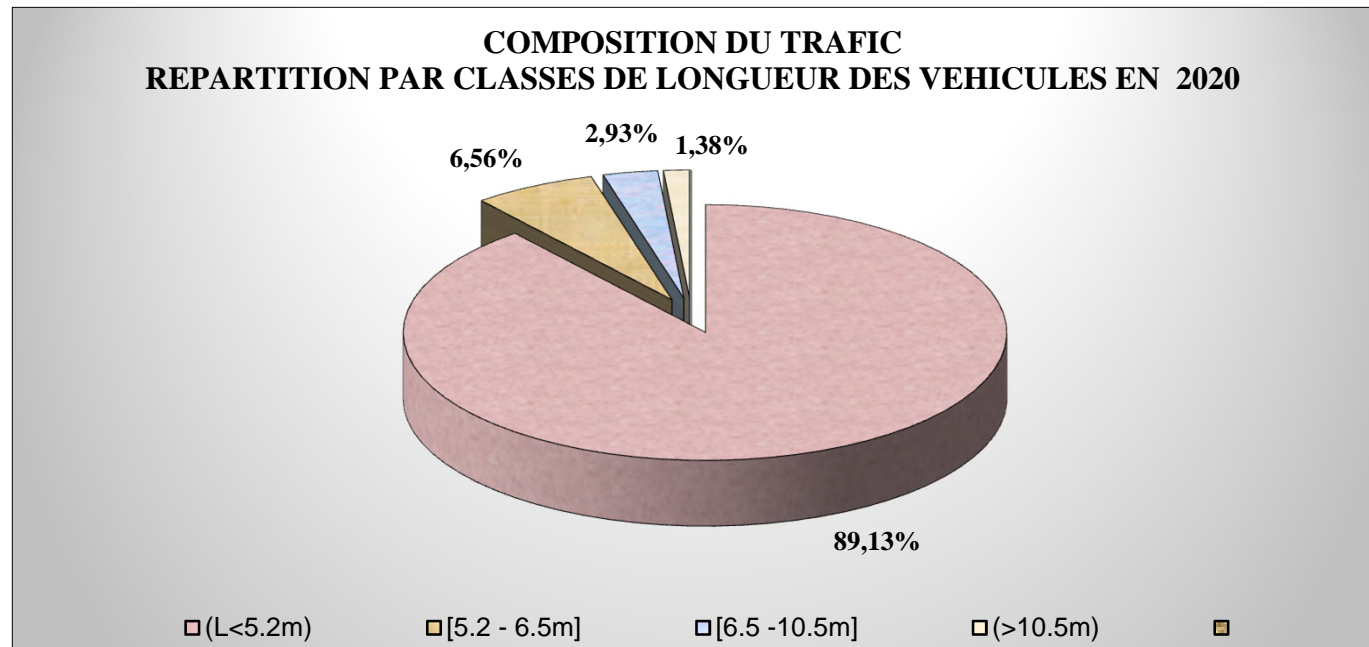
- \* La classe T0 à fort trafic ( supérieur à 4500 véh./j. ) a été de 15,19%
- \* La classe T1 ( entre 2000 et 4500 véh./j. ) a été de 25,01%
- \* La classe T2 ( entre 750 et 2000 véh./j. ) a été de 27,97%
- \* La classe T3 ( entre 200 et 750 véh./j. ) a été de 25,15%
- et la classe T4 ( entre 50 et 200 véh./j. ) a été de 6,67%



Classe de trafic	50≤T4<200	200≤T3<750	750≤T2<2000	2000≤T1<4500	T0≥4500	TOTAL
Longueur en Km	1851,38	6976,46	7759,36	6937,71	4213,31	27738
Longueur en %	6,67	25,15	27,97	25,01	15,19	100,00

### 3° / - Composition du trafic

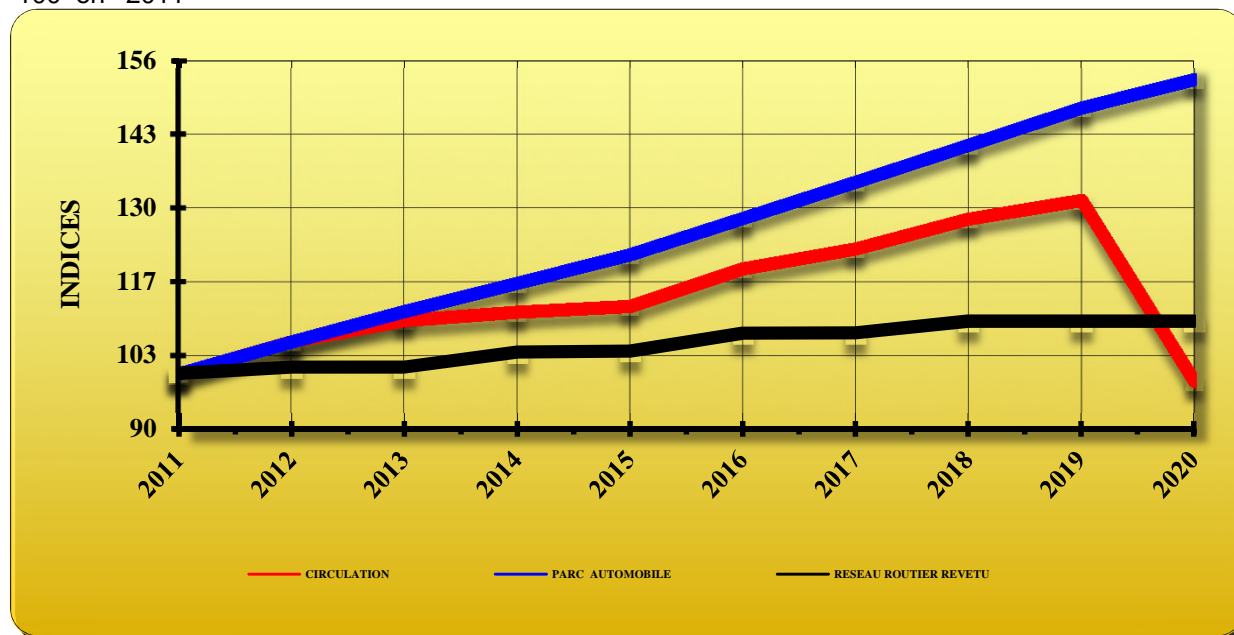
Les sites équipés d'appareils multiboucles ont enregistré la discrimination automatique des véhicules en quatre classes de longueur pendant 670013 heures de comptage. Cette séparation a permis la répartition des véhicules en classes de longueur comme suit :



	TOTAL	V.L + FOURG. (L<5.2m)	PETITS P.L [5.2 - 6.5m]	P.L+AUTOCARS [6.5 - 10.5m]	VEH. ARTICULES (>10.5m)
<b>TRAFIC PAR CLASSE</b>	190829834	170086551	12521949	5587278	2634056
<b>POURCENTAGE %</b>	100,00	89,13	6,56	2,93	1,38

#### 4° / - EVOLUTION COMPAREE DE LA CIRCULATION AVEC LES AUTRES INDICATEURS

Le graphique ci-dessous retrace l'évolution depuis 2011 des indices de la circulation, du réseau routier, du parc automobile et de la consommation de carburant avec comme base l'indice 100 en 2011



	2011	2012	2013	2014	2015	2016	2017	2018	2019	2020
<b>CIRCULATION</b>	100,00	105,80	109,62	111,10	112,12	118,88	122,45	127,84	131,20	98,67
<b>PARC AUTOMOBILE</b>	100,00	105,75	111,21	116,32	121,46	127,93	134,45	141,09	147,79	152,93
<b>RESEAU ROUTIER REVETU</b>	100,00	101,13	101,13	103,85	104,04	107,23	107,28	109,41	109,41	109,41



CHAPITRE 2  
TABLEAU RÉCAPITULATIF DES COMPTAGES



## I - TABLEAUX RECAPITULATIFS DES COMPTAGES

Il s'agit des postes ayant fonctionné en **2020** , Ces tableaux sont de deux types

**1** - Ceux relatifs aux postes permanents donnant :

- ▶ Les totaux annuels de la circulation écoulée dans l'année et le nombre d'heures de fonctionnement (NBH).

Le trafic moyen journalier annuel des années **2019** et **2020** (TMJA) et la variable annuelle.

- ▶ Le trafic moyen journalier annuel (**TMJA**) est obtenu en multipliant par 24 le nombre total de véhicules enregistré divisé par le nombre d'heures de fonctionnement (**NBH**)

- ▶ Le trafic journalier de pointe enregistré dans l'année (**TJMAX**).

**2** - Ceux relatifs aux postes périodiques, donnant:

- ▶ Les tableaux du débit écoulé pendant la période de comptage et le nombre d'heures de fonctionnement des postes.
- ▶ Le trafic moyen journalier des deux périodes de comptage: **TMJ1**, pour le 1er semestre et **TMJ2** pour le 2ème semestre.
- ▶ Les facteurs saisonniers relatifs aux deux périodes de comptage du poste concerné.

Ces facteurs sont déduits des comptages du poste permanent de rattachement ; c'est le rapport de la moyenne journalière observée pendant la période considérée du poste de rattachement à sa moyenne journalière annuelle.

- ▶ La moyenne journalière annuelle des postes périodiques :  
C'est la moyenne arithmétique des rapports des moyennes journalières observées pendant les deux périodes de comptage sur les facteurs saisonniers correspondants.

$$TMJA = (TMJ1 / F1 + TMJ2)/F2) / 2.$$

**TABLEAU RÉCAPITULATIF DES COMPTAGES  
DES POSTES AYANT FONCTIONNÉ EN 2020  
1°/ POSTES PERMANENTS**

N° DE LA ROUTE	N° DU POSTE	LIEU D'IMPLANTATION		SECTION		TOTAUX ANNUELS		T.M.J.A		VARIA. EN %	% FONCT	TRAFFIC DE POINTE
		P.K	DPETL	ORIGINE	EXTREMITE	COMPT.	NBH	EN	EN			
								2019	2020			
1	3	46,2	TANGER	ASILAH	REGIONALE 417	582642	3566	7384	3921	-46,90	40,82	9178
1	18	431	EL JADIDA	BIR JDID	AZEMMOUR	1020699	4408	6697	5557	-17,02	50,14	8227
1	19	491	EL JADIDA	RR 316	SIDI SMAIL	1878064	6863	8579	6567	-23,45	78,36	12039
1	45	1012,7	SIDI IFNI	TIZNIT	BOUIZAKARNE	483136	2894	4454	4006	-10,06	32,88	5254
1	46	1042,6	GUELMIME	BOUIZAKARNE	GUELMIME	386485	2287	3231	4055	25,50	25,75	5492
1	47	1300	LAAYOUNE	TAN TAN PLAGES	AKHFENNIR	523242	5519	2476	2275	-8,12	62,74	3112
1	67	386	SETTAT	KHAYAITA	HAD SOUALEM	1295905	3520	16619	8835	-46,84	40,27	18441
1	76	467	EL JADIDA	RP 3410	RR 316	1799155	4801	10471	8993	-14,12	54,79	13616
1	78	582,5	SAFI	JMAAT SAHIM	TLET BOUGUEDRA	787427	5333	3933	3543	-9,92	61,10	6142
1	86	295,5	RABAT	TEMARA	SKHIRAT	5746078	8598	21623	16039	-25,82	98,36	22297
1	104	1204,6	TAN TAN	GUELMIME	TAN TAN	558471	5342	2639	2509	-4,93	61,10	4212
1	105	1548	LAAYOUNE	LAAYOUNE PORT	LAMSSID	334381	6167	1578	1301	-17,55	70,41	1921
1	106	2003,3	DAKHLA	LAKRAA	PROVINCIALE 1100	236595	5396	1094	1052	-3,84	61,64	1433
1	148	657	ESSAOUIRA	BERRAKT ERRADI	ONARA	182301	2407	2123	1817	-14,41	27,40	2836
1	149	1530	LAAYOUNE	LAAYOUNE	LAAYOUNE PORT	1279453	4743	7070	6474	-8,43	54,25	8241
1	155	712,4	ESSAOUIRA	ONARA	SMIMO	429803	2735	4457	3771	-15,39	31,23	5077
1	165	927	CHTOUKA	AIT MELLOUL	INCHADEN	7378276	8758	22310	20219	-9,37	100,00	35529
1	167	189,8	KENITRA	SOUK LARBAA	SIDI ALLAL TAZI	1888613	8038	7202	5639	-21,70	91,78	9779
1	171	967	TIZNIT	CT 7128 (MASSA)	TIZNIT	3030719	8557	10756	8500	-20,97	98,08	14266
1	174	18	TANGER	TANGER	PROVINCIALE 4601	2248721	8560	10033	6304	-37,17	97,81	12499
2	2	30,3	TETOUAN	FANDAK	TETOUAN	3866272	8384	16392	11067	-32,49	95,62	21342
2	32	434,8	NADOR	TIZTOUTINE	SELOUANE	430021	1516	10272	6807	-33,73	17,26	10670
2	72	276,75	AL HOCEIMA	ISSAKEN	BENI HDIFA RP 5207	169456	4892	1014	831	-18,05	56,16	1397
2	75	319,2	AL HOCEIMA	AJDIR	REGIONALE 610	1815300	4582	12178	9508	-21,92	52,60	12817
2	120	56,3	TETOUAN	TETOUAN	DERDARA	1998997	7058	8592	6797	-20,89	80,82	13001
2	133	113	CHEFCHAOUEN	PROVINCIALE 4704	PROVINCIALE 4105	940245	8772	4585	2572	-43,90	100,27	5638
2	168	334	AL HOCEIMA	REGIONALE 610	BNI BOUAYACH	1363201	8782	4677	3725	-20,35	100,27	6717
4	100	153,4	FES	RP 5009	FES (RN 6)	488693	3499	4168	3351	-19,60	40,00	5307
6	11	71,38	KHEMISSSET	TIFLET	KHEMISSSET	2457830	7261	8005	8123	1,47	83,01	19216
6	26	187	FES	PR 5013	NATIONALE 4	2012433	7172	9500	6734	-29,12	81,92	11683
6	27	276	TAZA	BIR TAMTAM	OUED AMLIL	757404	7104	2968	2558	-13,81	81,10	3542
6	35	530,5	OUIJDA	GERATOIRE AUTOROUTE	OUIJDA	979848	3006	6320	7821	23,75	33,97	10918

**TABLEAU RÉCAPITULATIF DES COMPTAGES  
DES POSTES AYANT FONCTIONNÉ EN 2020  
1°/ POSTES PERMANENTS**

N° DE LA ROUTE	N° DU POSTE	LIEU D'IMPLANTATION		SECTION		TOTAUX ANNUELS		T.M.J.A		VARIA. EN %	% FONCT	TRAFFIC DE POINTE
		P.K	DPETL	ORIGINE	EXTREMITE	COMPT.	NBH	EN	EN			
								2019	2020			
6	52	14,31	RABAT	ECH VOIE CONTOUR	RR 405	10441930	8782	<b>37828</b>	<b>28536</b>	-24,56	100,27	54484
6	63	212	FES	FES	RP 5027	498574	2757	<b>6367</b>	<b>4340</b>	-31,84	31,51	5465
6	68	43	KHEMISSSET	ALLAL BAHRAOUI	TIFLET	3093097	4167	<b>11661</b>	<b>17814</b>	52,77	47,40	27191
6	87	8,6	RABAT	RABAT	ECH VOIE CONTOUR	2733068	2615	<b>31360</b>	<b>25083</b>	-20,02	29,86	37816
6	90	150	MEKNES	RN 13	LAMHAYA	503622	1800	<b>10825</b>	<b>6714</b>	-37,98	20,82	14571
6	94	23,5	KHEMISSSET	RR 405	ALLAL BAHRAOUI	8442158	8102	<b>32037</b>	<b>25007</b>	-21,94	92,60	52471
6	101	179	FES	PROVINCIALE 7073	RP 5013	1186765	3831	<b>8925</b>	<b>7434</b>	-16,71	43,84	10235
7	137	133,95	MARRAKECH	LIMITE EL KALAA	MARRAKECH	4513933	5384	<b>21208</b>	<b>20121</b>	-5,13	61,64	28249
8	29	627,5	IFRANE	LIMITE PROVINCE	PROVINCIALE 7211	315699	5896	<b>2040</b>	<b>1285</b>	-37,01	67,12	2700
8	38	198,6	CHICHAOUA	CHICHAOUA	PROVINCIALE 2011	725566	5304	<b>4945</b>	<b>3283</b>	-33,61	60,27	5687
8	39	260	MARRAKECH	MARRAKECH	TAMELELT	4525802	8758	<b>17061</b>	<b>12402</b>	-27,31	100,00	22836
8	41	172	CHICHAOUA	IMIN-TANOUTE	CHICHAOUA	474575	3357	<b>5107</b>	<b>3392</b>	-33,58	38,36	8030
8	64	726,5	FES	IMOZZER	FES	1065613	2192	<b>20703</b>	<b>11667</b>	-43,65	24,93	20265
8	70	352	EL KELAA	EL KALAA	RR 307	1778545	5463	<b>10087</b>	<b>7813</b>	-22,54	62,47	14404
8	129	31	AGADIR	AGADIR INEZGANE	PROVINCIALE 1705	946121	8762	<b>3159</b>	<b>2591</b>	-17,98	100,00	4764
8	138	232,8	MARRAKECH	PROVINCIALE 2013	PROVINCIALE 2004	1737108	4476	<b>14174</b>	<b>9314</b>	-34,29	51,23	18142
8	145	580,62	KHENIFRA	KHENIFRA	M RIRT	53528	327	<b>4204</b>	<b>3928</b>	-6,57	3,84	4637
8	159	451,7	BENI-MELLAL	BENI-MELLAL	GIRATOIRE AUTOROUTE	3197751	8758	<b>10417</b>	<b>8762</b>	-15,89	100,00	16224
8	176	13,2	AGADIR	DRARGA	ECH. AUTOROUTE	3056507	6025	<b>15643</b>	<b>12175</b>	-22,17	69,04	25265
8	181	666,1	IFRANE	AZROU	IFRANE	1119419	6763	<b>5882</b>	<b>3972</b>	-32,47	76,99	8116
8	183	682,6	IFRANE	IFRANE	PROVINCIALE 7200	26107	523	-	<b>1198</b>	-	6,03	1340
9	20	73,844	SETTAT	PROVINCIALE 3606	SETTAT	747026	1720	<b>16286</b>	<b>10423</b>	-36,00	19,73	14755
9	37	208	EL KELAA	BEN GRIR	SIDI BOU OTHMANE	952146	5427	<b>6250</b>	<b>4210</b>	-32,64	62,47	6962
9	44	452,43	OUARZAZATE	OUARZAZATE	AGDEZ	204080	4353	<b>1536</b>	<b>1125</b>	-26,76	49,59	2127
9	59	42,1	SETTAT	AEROPORT	BERRECHID	302777	360	<b>17900</b>	<b>20185</b>	12,77	4,11	21579
9	74	233,8	MARRAKECH	SIDI BOU OTHMANE	MARRAKECH	4795124	8758	<b>22396</b>	<b>13140</b>	-41,33	100,00	28565
9	109	113	SETTAT	RR 314	MECH. BEN ABBOU	285528	2798	<b>4117</b>	<b>2449</b>	-40,51	32,05	4399
9	118	395,28	OUARZAZATE	IMINI (RP 1512)	NATIONALE 10	384704	5101	<b>2659</b>	<b>1810</b>	-31,93	58,36	4375
9	139	423	OUARZAZATE	NATIONALE 10	OUARZAZATE	721806	5137	<b>4605</b>	<b>3372</b>	-26,78	58,63	7363
9	164	266,92	AL HAOUZ	LIMITE MARRAKECH	AIT OURIR	2643618	8758	<b>9753</b>	<b>7244</b>	-25,73	100,00	15639
9	182	564,8	ZAGOURA	REGIONALE 108	ZAGORA	362924	5699	<b>1674</b>	<b>1528</b>	-8,72	65,48	3428

**TABLEAU RÉCAPITULATIF DES COMPTAGES  
DES POSTES AYANT FONCTIONNÉ EN 2020  
1°/ POSTES PERMANENTS**

N° DE LA ROUTE	N° DU POSTE	LIEU D'IMPLANTATION		SECTION		TOTAUX ANNUELS		T.M.J.A		VARIA. EN %	% FONCT	TRAFFIC DE POINTE
		P.K	DPETL	ORIGINE	EXTREMITE	COMPT.	NBH	EN	EN			
								2019	2020			
10	42	17	CHTOUKA	AIT MELLOUL	OULAD TAIMA	2663280	5778	13736	11062	-19,47	66,03	14804
10	43	363	OUARZAZATE	OUARZAZATE (RN 9)	GADDARA	544693	5154	3458	2536	-26,66	58,90	5130
10	81	634,5	ERRACHIDIA	GOULMIMA	ERRACHIDIA	423068	4361	2415	2328	-3,60	50,14	4327
10	119	331	OUARZAZATE	TAZNAKHTE	OUARZAZATE( RN 9)	210152	5079	1027	993	-3,31	58,36	2308
10	125	34	TAROUDANT	OULAD TAIMA	PROVINCIALE 1717	1447410	4377	8314	7936	-4,55	49,59	9819
10	179	906	FIGUIG	BOUANANE	BOUARFA	196780	8478	635	557	-12,28	96,71	864
11	21	105,25	KHOURIBGA	BEN AHMED	KHOURIBGA	2221229	8758	8051	6086	-24,41	100,00	12684
11	22	124,06	KHOURIBGA	KHOURIBGA	PROVINCIALE 3202	735254	3146	6652	5609	-15,68	35,89	7223
12	111	848	ERRACHIDIA	ALNIF	RISSANI	105019	5034	704	500	-28,98	57,81	1027
12	112	756	TINGHIR	TAZARINE	ALNIF	18444	499	935	887	-5,13	5,75	1158
12	123	375,8	TATA	AKKA	ADIS	256524	5807	1311	1060	-19,15	66,30	2009
12	180	156,7	ASSA ZAG	FASK	ASSA	136679	6477	441	506	14,74	73,97	797
13	1	29,2	TETOUAN	CAPO NEGRO	TETOUAN	8606490	8748	32285	23611	-26,87	100,00	41637
13	5	58	CHEFCHAOUEN	TETOUAN	RP 4103 (LAGHDIR)	895515	8770	3827	2450	-35,98	100,00	7211
13	6	120	OUAZZANE	OUEZZANE	AIN DEFALI	841400	7268	3324	2778	-16,43	82,74	5098
13	30	492,05	MIDELT	RICH (RR 706)	ERRACHIDIA	437961	2688	4252	3910	-8,04	30,68	5409
13	65	285	IFRANE	LIMITE IFRANE	AZROU	1041733	5526	4714	4524	-4,03	63,29	8235
13	71	16	TETOUAN	FNIDEK	CAPO NEGRO	1212567	3703	19398	7858	-59,49	42,47	26187
13	82	553,6	ERRACHIDIA	ERRACHIDIA	EDDOUIRA	489388	4343	2952	2704	-8,40	49,86	4191
13	110	609,7	ERRACHIDIA	ARFOUD	RISSANI	50583	481	2776	2523	-9,11	5,48	2992
13	163	233,6	MEKNES	MEKNES	REGIONALE 712	3913658	8758	15373	10724	-30,24	100,00	23746
15	160	230	BOULEMANE	OUTAT EL HAJ	MISSOUR	315472	5504	1372	1375	0,22	62,74	2328
15	161	101	GUERSSIF	SAKA	GUERSSIF	647141	4262	4314	3644	-15,53	48,77	6294
16	95	58,1	TETOUAN	RP 4703	FNIDEK RN13	1242655	8784	6309	3395	-46,19	100,27	7215
16	136	418	NADOR	NATIONALE 19	RAS EL MA	294420	2507	6946	2818	-59,43	28,49	7122
16	142	405	NADOR	ZGHANGHAN	NATIONALE 19	8208	38	5763	5184	-10,05	0,55	5410
16	144	301	AL HOCEIMA	NATIONALE 2	OUED NEKKOUR	399630	4389	3299	2185	-33,77	50,14	3857
16	146	82,5	TETOUAN	MARTIL	OUED LAOU	2459605	8491	9872	6952	-29,58	97,26	80123
16	152	145	CHEFCHAOUEN	LIMITE CHEFCHAOUEN	PROVINCIALE 4111	574823	7649	2463	1803	-26,80	87,67	4567
17	36	257,7	FIGUIG	TANADRARA	BOUARFA	170489	7357	688	556	-19,19	84,11	1263
17	157	7,9	OUIJDA	OUIJDA	GUENFOUDA	957143	4177	6063	5499	-9,30	47,67	8724

**TABLEAU RÉCAPITULATIF DES COMPTAGES  
DES POSTES AYANT FONCTIONNÉ EN 2020  
1°/ POSTES PERMANENTS**

N° DE LA ROUTE	N° DU POSTE	LIEU D'IMPLANTATION		SECTION		TOTAUX ANNUELS		T.M.J.A		VARIA. EN %	% FONCT	TRAFFIC DE POINTE
		P.K	DPETL	ORIGINE	EXTREMITE	COMPT.	NBH	EN	EN			
								2019	2020			
19	135	108	TAOURIRT	LIMITE NADOR	RN 6 TAOURIRT	349771	3616	2525	2321	-8,08	41,10	3219
109	124	189	TATA	TATA	ISSAFEN	78759	7723	279	244	-12,54	88,22	462
201	80	64,1	SAFI	CHEMAIA	YOUSOUFIA	715996	5783	3383	2971	-12,18	66,03	4751
203	172	9	MARRAKECH	MARRAKECH	TAHANNAOUT	1024259	5171	6859	4753	-30,70	59,45	9259
204	79	4,75	SAFI	SAFI	TLETA (RN 1)	1599370	7910	7336	4852	-33,86	90,41	8370
207	150	89,8	CHICHAOUA	SIDI ELMOKTAR	CHICHAOUA	51864	1145	4261	1087	-74,49	13,15	2938
301	134	189,4	SAFI	KHMIS OULAD EL HADJ	ESSAOUIRA	206675	5354	1057	926	-12,39	60,82	1603
304	126	64	AZILAL	TANANNT	AZILAL	565212	5157	2443	2630	7,65	58,90	4924
312	99	21,3	KHOURIBGA	KHOURIBGA	OUED ZEM	365334	1705	5587	5142	-7,96	19,73	6860
322	13	57,54	RABAT	OUED CHERRAT	ECHANGEUR SKHIRAT	2281172	8772	8220	6241	-24,08	100,27	14344
413	10	66,8	SIDI KACEM	SIDI KACEM	MEKNES	637109	5504	4790	2778	-42,00	63,01	5522
413	166	23,81	SIDI KACEM	BEL KSIRI	REGIONALE 409	1524732	8782	5302	4166	-21,43	100,27	7721
417	69	4,5	TANGER	NATIONALE 1	PROVINCIALE 4400	795584	6453	4037	2958	-26,73	73,42	5694
503	25	5,854	FES	FES	LIMITE PROVINCE	422552	720	15148	14085	-7,02	8,22	15445
702	113	0,5	ERRACHIDIA	TINGDAD	ARFOUD	250262	5056	1527	1187	-22,27	58,36	2070
716	102	49	FES	LIMITE PROVINCE	RP 5006	530102	2836	5602	4486	-19,92	32,60	6089
1714	128	52,3	CHTOUKA	LIMITE PROVINCE	AIT MELLOUL	3227558	8542	10511	9068	-13,73	97,53	14873
2010	62	36,7	AL HAOUZ	TAHANNAOUT	TNINE OURIKA	650943	5273	3018	2962	-1,86	60,27	3812
2022	151	0,9	CHICHAOUA	CHICHAOUA	ECHANGEUR CHICHAOUA	176782	3274	1957	1295	-33,83	37,26	2674
5006	103	15,9	FES	RN 6	RN 6 SIDI HRAZEM	23879	3434	4754	166	-96,51	39,18	234
5013	130	12	FES	RR 716	RR 503	619447	3769	2681	3944	47,11	43,01	4686
5055	131	3,5	FES	AUTOROUTE A2	FES	347015	720	12844	11567	-9,94	8,22	14300
5211	121	3	AL HOCEIMA	ACCES D'AL HOCEIMA		2337460	4832	15658	11609	-25,86	55,34	17808

**TABLEAU RÉCAPITULATIF DES COMPTAGES  
DES POSTES AYANT FONCTIONNÉ EN 2020  
2°/ POSTES PERIODIQUES**

N° DE LA ROUTE	N° DU POSTE	LIEU D'IMPLANTATION		SECTION		TOTAUX ANNUELS		T.M.J.		FACTEURS SAISONNIERS		T.M.J.A
		P.K	DPETL	ORIGINE	EXTREMITE	COMPT.	NBH	TMJ1	TMJ2	f1	f2	
1	3001	32,20	TANGER	PROVINCIALE 4601	ASILAH	169250	600	6578	6963	1,00	1,00	6770
1	10601	2252,20	DAKHLA	EL ARGOUB JDID	FRONTIERE	4193	215	468	-	1,00	1,00	468
1	14005	305,65	RABAT	SKHIRAT	BOUZNIKA	63734	235	6509	-	1,00	1,00	6509
1	42002	852,00	AGADIR	TAMRAGHT	AGADIR	97536	384	9977	1226	1,00	0,55	6096
1	42003	934,00	CHTOUKA	AIT MELLOUL	INCHADEN	436943	596	8111	20637	0,56	1,00	17595
1	46007	1215,80	TAN TAN	TAN TAN	TAN TAN PLAGES	77897	732	4294	814	1,00	1,00	2554
1	47011	2043,00	DAKHLA	PROVINCIALE 1100	AL-ARGOUB	7886	407	573	404	1,00	1,13	465
1	47012	2047,00	DAKHLA	EL ARGOUB	EL ARGOUB JDID	15386	743	462	598	1,13	1,02	497
1	73000	796,00	AGADIR	LIMITE PROVINCE	TAMRI	14794	359	508	1471	1,00	1,00	989
1	78001	601,00	SAFI	TLET BOUGUEDRA	SEBT GZOULA	175102	606,5	6066	-	0,88	1,00	6929
1	78002	633,70	SAFI	SEBT GZOULA	BERRAKT ERRADI	36095	646	1267	-	0,94	1,00	1341
1	78003	553,70	SAFI	RP 2302	JMAAT SAHIM	18601	130	3209	-	0,93	1,00	3434
1	86000	292,00	RABAT	RABAT	KHALOUA RP 4028	168945	215	22254	-	1,18	1,00	18859
2	32001	289,60	AL HOCEIMA	BENI HDIFA RP 5207	AJDIR	11113	262	1018	-	1,00	1,00	1018
2	34006	551,00	OUJDA	AHFIR	RP 6014	49603	133	8951	-	1,00	1,00	8951
4	10002	82,00	SIDI KACEM	SIDI KACEM	COL DE ZEGGOTA	15002	167	2156	-	1,00	1,00	2156
5	47004	53,00	LAAYOUNE	LAAYOUNE	NATIONALE 14	3815	210	430	-	0,99	1,00	436
5	47005	79,00	LAAYOUNE	NATIONALE 14	BOUCRAA	1798	260	168	-	1,01	1,00	166
5	47006	110,00	LAAYOUNE	BOUCRAA	GUELTA ZEMOUR	3579	210	430	-	1,05	1,00	409
6	14101	483,95	TAOURIRT	AIOUNE	LIMITE PROVINCE	125989	1051	2979	2776	1,00	1,00	2877
6	26001	191,20	FES	NATIONALE 4	FES	196090	454	13799	11629	1,31	1,14	10366
6	27001	311,00	TAZA	OUED AMLIL	TAZA	607964	1618	9675	9062	1,00	1,09	9018
6	33004	459,59	TAOURIRT	REGIONALE 603	AIOUNE	19065	186	2460	-	1,00	1,00	2460
7	13700	117,00	MARRAKECH	REGIONALE 204	LIMITE EL KALAA	86428	502	4907	6580	1,63	1,25	4132
7	74002	101,97	MARRAKECH	REGIONALE 206	REGIONALE 204	47270	575	2393	2475	1,55	1,03	1973
8	12902	6,60	AGADIR	AGADIR	FIN AGGLOM2RATION	276437	408	21445	11078	1,00	1,00	16261
8	14500	602,00	KHENIFRA	MRIRT (P7302)	LIMITE PROVINCE	14135	472	-	720	-	0,99	718
8	23009	476,13	BENI-MELLAL	KASBA TADLA	FOUM TAGHZOUT	39809	231	4136	-	1,00	1,00	4136

**TABLEAU RÉCAPITULATIF DES COMPTAGES  
DES POSTES AYANT FONCTIONNÉ EN 2020  
2°/ POSTES PERIODIQUES**

N° DE LA ROUTE	N° DU POSTE	LIEU D'IMPLANTATION		SECTION		TOTAUX ANNUELS		T.M.J.		FACTEURS SAISONNIERS		T.M.J.A
		P.K	DPETL	ORIGINE	EXTREMITE	COMPT.	NBH	TMJ1	TMJ2	f1	f2	
8	23023	509,00	BENI-MELLAL	REGIONALE 317	REGIONALE 503	83672	434	4627	-	1,00	1,00	4627
8	24002	909,00	AL HOCEIMA	LIMITE TAOUNATE	TARGUIST ( RN2 )	12244	407	948	497	1,00	1,00	722
8	29001	647,00	IFRANE	PROVINCIALE 7211	AZROU	47172	243	4659	-	1,00	1,00	4659
8	29007	580,62	IFRANE	IFRANE	PROVINCIALE 7200	132186	1123	4109	2372	1,00	1,54	2825
8	38006	211,00	CHICHAOUA	PROVINCIALE 2011	PROVINCIALE 2013	85751	635	3376	3270	1,03	1,02	3241
8	38007	237,00	MARRAKECH	PROVINCIALE 2004	MARRAKECH	264797	526	17058	12815	1,43	1,05	12082
8	41001	101,49	CHICHAOUA	PROVINCIALE 1705	IMIN-TANOUTE	25747	385	1745	-	1,09	1,00	1605
8	41010	130,00	CHICHAOUA	PROVINCIALE 2040	IMINTANOUTE	31388	336	2664	-	1,19	1,00	2242
8	41011	142,00	CHICHAOUA	IMINTANOUTE	AGUOUIDIR	37215	360	1439	-	0,58	1,00	2481
8	63003	737,00	FES	FES	RP 5002	129564	432	7364	7364	1,02	1,03	7198
8	70002	341,50	EL KELAA	EL KELAA	RR 205	18206	193	2264	-	1,00	1,00	2264
9	20001	83,00	SETTAT	SETTAT	RR 314	105517	551	5061	4131	1,00	1,00	4596
9	39007	254,00	MARRAKECH	MARRAKECH	LIMITE MARRAKECH	127662	407	8528	8424	1,13	1,12	7528
10	42017	87,20	TAROUDANT	TAROUDANT	REGIONALE 302	18162	72	-	4944	1,23	0,82	6054
10	42018	131,20	TAROUDANT	REGIONALE 302	RP 1706 (AOULOZ)	5341	168	892	-	1,17	1,00	763
10	42019	170,20	TAROUDANT	PROVINCIALE 1706	TALIOUINE	8379	168	1400	-	1,17	1,00	1197
10	43007	386,30	OUARZAZATE	GADDARA	SKOURA	13448	192	1899	-	1,13	1,00	1681
10	44002	279,00	OUARZAZATE	TALIOUINE	TAZNAKHET	9072	192	1199	-	1,06	1,00	1134
10	81001	579,00	ERRACHIDIA	TINEJDAD	GOULMIMA	18837	189	2129	-	0,89	1,00	2392
10	82002	661,90	ERRACHIDIA	ERRACHIDIA	BOUDENIB	7056	192	882	-	1,00	1,00	882
12	12300	231,20	TATA	REGIONALE 107	FOUM EL HISSEN	2729	383	130	212	1,00	1,00	171
12	42022	378,00	TATA	ADIS	TATA	26731	455	1437	1748	1,00	1,26	1410
12	46001	3,00	SIDI IFNI	IFNI	LIM TIZNIT-GUELMIME	122638	408	2020	-	0,28	1,00	7214
12	46011	385,00	TATA	TATA	LAMHAMID	4003	191	503	-	1,00	1,00	503
12	46013	318,30	TATA	FOUM EL HISSN	AKKA	6064	402	324	400	1,00	1,00	362
13	6005	181,75	SIDI KACEM	JORF EL MELHA	NATIONALE 4	23925	638	900	900	1,00	1,00	900
13	6006	135,00	SIDI KACEM	AIN DEFALI	JORF EL MELHA	24960	192	3120	-	1,00	1,00	3120
13	11000	626,70	ERRACHIDIA	RISSANI	TAOUZ	13712	355	1100	1504	1,00	1,99	927

**TABLEAU RÉCAPITULATIF DES COMPTAGES  
DES POSTES AYANT FONCTIONNÉ EN 2020  
2°/ POSTES PERIODIQUES**

N° DE LA ROUTE	N° DU POSTE	LIEU D'IMPLANTATION		SECTION		TOTAUX ANNUELS		T.M.J.		FACTEURS SAISONNIERS		T.M.J.A
		P.K	DPETL	ORIGINE	EXTREMITE	COMPT.	NBH	TMJ1	TMJ2	f1	f2	
13	29002	302,90	IFRANE	AZROU	JBEL HABRI (RP 7231)	34950	358	3473	-	1,48	1,00	2343
13	81003	541,40	ERRACHIDIA	LIMITE PROVINCE	ERRACHIDIA	76773	640	3067	2896	1,05	1,02	2879
13	82003	593,60	ERRACHIDIA	EDDOUIRA	ARFOUD	10049	189	2039	-	1,60	1,00	1276
15	16008	225,55	BOULEMANE	REGIONALE 606	OUTAT EL HAJ	27911	383	1884	1614	1,00	1,00	1749
15	16101	55,40	GUERSSIF	LIMITE PROVINCE	SAKA	19038	240	-	-	-	-	1903
15	16102	86,90	GUERSSIF	SAKA	GIRATOIRE AUTOROUTE	729	287	61	-	1,00	1,00	61
15	16103	138,80	GUERSSIF	PROVINCIALE 5424	REGIONALE 606	21544	192	2693	-	1,00	1,00	2693
15	30001	314,50	BOULEMANE	MISSOUR	NATIONALE 13	12508	574	498	548	1,00	1,00	523
15	32006	2,00	NADOR	RN 2	SAKA	35328	502	2337	-	1,38	1,00	1689
16	1007	46,80	TANGER	KSER SGHIR	PROVINCIALE 4703	23508	265	880	-	0,41	1,00	2129
16	14600	101,00	TETOUAN	AZLA	LIMITE CHEFCHAOUEN	43415	412	3175	1883	1,00	1,00	2529
17	35003	70,70	OUJDA	RR 607 (JERADA)	AIN BNI MATHAR	11500	191	1467	-	1,02	1,00	1445
19	13500	100,00	TAOURIRT	LIMITE NADOR	ECHANG ROUTE NADOR	14320	192	2601	-	1,45	1,00	1790
19	33006	118,00	TAOURIRT	TAOURIRT RN 6	EL ATEF	61977	849	2068	1437	1,00	1,00	1752
PET	14100	1,00	TAOURIRT	ECHANG AUTOROUTE	NATIONALE 6	9745	549	544	309	1,00	1,00	426
101	46008	0,20	TAN TAN	RN 1 (TAN TAN)	ABATTIH	10561	714	424	287	1,00	1,00	355
102	46009	99,50	TATA	TAGHIJTE	NATIONALE 12	10543	401	287	319	0,30	1,00	631
104	17100	47,00	TIZNIT	SIDI IFNI	PROVINCIALE 1905	28234	456	1389	1584	1,00	1,00	1486
104	42015	181,00	TIZNIT	TIZEGHRANE	TAFRAOUT	32535	523	1351	1888	1,23	1,00	1493
104	45004	75,00	TIZNIT	TIZNIT	TIZEGHRANE	44212	427	2537	2423	1,00	1,00	2485
105	12802	89,00	CHTOUKA	AIT BAHA	LIMITE CHTOUKA	10080	504	493	468	1,00	1,00	480
105	42009	8,56	CHTOUKA	AIT MELLOUL	BIOUGRA	150962	526	8478	8370	1,20	1,24	6888
105	42010	34,85	CHTOUKA	BIOUGRA	AIT BAHA	53258	526	2672	2817	1,00	1,29	2430
107	12302	100,00	TATA	TAFRAOUT	REGIONALE 102	8649	475	415	459	1,00	1,00	437
108	44004	25,00	OUARZAZATE	TAZNAKHTÉ	BOUAZZER	7870	240	824	-	1,05	1,00	787
109	14901	105,00	LAAYOUNE	TARFAYA	FOUM EL OUED	84990	5410,5	105	650	1,00	1,00	377
109	42021	12,00	TAROUDANT	AIT YGZA (RN 10)	IGHREM	6228	216	833	-	1,20	1,00	692
111	44006	2,00	OUARZAZATE	TAZNAKHTÉ	TALATE	2849	215	365	-	1,15	1,00	318

**TABLEAU RÉCAPITULATIF DES COMPTAGES  
DES POSTES AYANT FONCTIONNÉ EN 2020  
2°/ POSTES PERIODIQUES**

N° DE LA ROUTE	N° DU POSTE	LIEU D'IMPLANTATION		SECTION		TOTAUX ANNUELS		T.M.J.		FACTEURS SAISONNIERS		T.M.J.A
		P.K	DPETL	ORIGINE	EXTREMITE	COMPT.	NBH	TMJ1	TMJ2	f1	f2	
111	46010	60,00	TATA	TALATE	FOUM ZGUID N12	4772	383	207	391	1,00	1,00	299
201	15100	4,10	CHICHAOUA	CHICHAOUA	SIDI AMARA	36400	525	883	2446	1,00	1,00	1664
201	15101	18,30	CHICHAOUA	SIDI AMARA	LIMITE CHICHAOUA	28560	504	703	2018	1,00	1,00	1360
201	80005	21,10	SAFI	LIMITE CHICHAOUA	CHEMAIA	48173	719	1676	2096	1,21	1,15	1608
203	12500	161,00	TAROUDANT	TISI N'TEST	NATIONALE 10	5193	216	577	-	1,00	1,00	577
203	41003	94,01	AL HAOUZ	ASNI	NATIONALE 10	32452	1437	392	669	0,55	1,80	542
203	62000	36,90	AL HAOUZ	TAHANNAOUT	ASNI	49428	527	2198	2416	1,00	1,05	2251
204	80001	51,13	SAFI	TLETA (RN 1)	CHEMAIA	25272	192	3617	-	1,14	1,00	3159
204	80002	94,40	SAFI	CHEMAIA	RP 2011	37200	310	3239	-	1,12	1,00	2880
204	80007	106,00	MARRAKECH	RP 2011	NATIONALE 7	62496	578	3068	2533	1,15	1,00	2595
205	37006	7,50	EL KELAA	NATIONALE 8	OUED OUM ERBIA	50230	418	3238	3280	1,36	0,97	2884
205	70001	41,80	SETTAT	OUED OUM ERBIA	LABROUJ	43787	335	3326	1376	1,00	0,47	3137
206	37005	104,00	EL KELAA	EL KALAA	BENGRIR	44821	382	2874	3889	1,47	1,06	2816
206	80003	0,05	SAFI	YOUSOUFIA	NATIONALE 7	60757	1024	1621	694	1,19	0,47	1424
207	15005	70,00	CHICHAOUA	TAFETTACHT	SIDI EL MOKHTAR	17182	260	1586	-	1,00	1,00	1586
208	39010	2,00	EL KELAA	TAMELLAT	AL ATTAOUIA	56929	407	3737	2292	0,87	0,94	3357
210	12604	82,00	AZILAL	LIMITE PROVINCE	DEMNAT	59657	526	2722	-	1,00	1,00	2722
210	39000	28,00	EL KELAA	SIDI RAHAL RP 2010	DEMNATE	42828	387	3806	2230	1,03	1,38	2656
210	39006	4,40	MARRAKECH	MARRAKECH RN 8	SIDI RAHAL RP 2010	39297	406	2607	2625	1,13	1,12	2323
210	39009	36,00	EL KELAA	SIDI RAHAL	LIMITE PROVINCE	55981	444	3900	3430	1,06	1,45	3026
212	41012	51,00	CHICHAOUA	FROUGA	MAJJAT	14985	216	984	-	0,59	1,00	1665
212	41013	95,00	CHICHAOUA	MAJJAT	IMINTANOUTE	22333	526	680	680	0,67	0,67	1019
212	74004	14,70	MARRAKECH	MARRAKECH	TAMASLOUHT	112612	887	3064	4298	0,87	1,66	3047
214	41014	15,00	CHICHAOUA	NATIONALE 8	BOUABOUT	13768	589	544	335	1,00	0,58	561
301	13400	203,00	ESSAOUIRA	LIMITE PROVINCE	MOLAY BOUZRAKTOUNE	14123	348	1222	973	1,09	1,18	974
301	19007	37,00	EL JADIDA	EL JORF	OUALIDIA	23320	240	2738	-	1,17	1,00	2332
301	79002	79,20	SAFI	EL OUALIDIA	BEDDOUZA	9659	119	2600	-	1,33	1,00	1948
301	79004	161,70	SAFI	SAFI	KHMIS OULAD EL HADJ	44599	503	2547	2738	1,05	1,50	2128

**TABLEAU RÉCAPITULATIF DES COMPTAGES  
DES POSTES AYANT FONCTIONNÉ EN 2020  
2°/ POSTES PERIODIQUES**

N° DE LA ROUTE	N° DU POSTE	LIEU D'IMPLANTATION		SECTION		TOTAUX ANNUELS		T.M.J.		FACTEURS SAISONNIERS		T.M.J.A
		P.K	DPETL	ORIGINE	EXTREMITE	COMPT.	NBH	TMJ1	TMJ2	f1	f2	
302	12603	241,00	AZILAL	TILOUGUITTE	OUAOUZAGHT	4446	213	501	-	1,00	1,00	501
303	18003	1,50	EL JADIDA	BIR JDID	SIDI SAID MAACHOU	26696	156	4461	-	1,09	1,00	4107
303	19013	67,00	EL JADIDA	HAD OULED FREJ	ARBAA MEKRES	14036	190	1773	-	1,00	1,00	1773
303	19015	106,00	EL JADIDA	ARBAA MEKRES	NATIONALE 1	101437	1032	2953	-	1,25	1,00	2359
303	19019	54,00	EL JADIDA	SIDI SAID MAACHOU	HAD OULED FREJ	13983	191	1757	-	1,00	1,00	1757
304	23007	1,96	AZILAL	REGIONALE 208	DEMNATE	12199	239	1225	-	1,00	1,00	1225
304	23013	131,20	BENI-MELLAL	AFOURAR	NATIONALE 8	47651	334	3424	-	1,00	1,00	3424
306	23003	1,00	AZILAL	BIN EL OUIDANE	OUAOUZAGHT	7646	452	237	575	1,00	1,00	406
307	70006	2,00	AZILAL	NATIONALE 8	FOUM JEMAA	16779	352	1343	-	1,17	1,00	1144
308	20003	4,20	SETTAT	SETTAT	GUISSER	87058	497	6071	1264	1,11	0,43	4204
308	20004	29,20	SETTAT	GUISSER	LABROUJ	35947	334	2854	-	1,10	1,00	2583
308	20007	75,00	SETTAT	LABROUJ	LIMITE PROVINCE	30231	499	945	2168	1,00	1,10	1454
308	23021	133,00	BENI-MELLAL	FKIH BEN SALAH	PROVINCIALE 3210	47252	554	2015	2080	1,00	1,00	2047
308	23025	150,00	BENI-MELLAL	PROVINCIALE 3210	KASBA TADLA R 312	16819	264	1529	-	1,00	1,00	1529
309	21012	5,50	KHOURIBGA	OUED ZEM	RR 310	15582	191	2336	-	1,19	1,00	1958
309	22001	62,62	BENI-MELLAL	FKIH BEN SALAH	OULAD NEMA	104484	359	7063	-	1,01	1,00	6985
310	99002	20,00	KHOURIBGA	REGIONALE 309	BEJAAD	32699	221	3995	-	1,12	1,00	3551
311	21010	62,00	KHENIFRA	PROVINCIALE 3519	MOULAY BOUAZZA	11192	340	885	-	1,12	1,00	790
311	21015	2,60	KHOURIBGA	OUED ZEM	PROVINCIALE 3519	59084	612	3422	1809	1,13	1,13	2317
312	21004	42,22	KHOURIBGA	OUED ZEM	BOUJAAD	21592	192	3136	-	1,16	1,00	2699
312	99001	37,00	KHOURIBGA	OUED ZEM	ECHAG, AUTOROUTE	89250	600	3570	-	1,00	1,00	3570
314	10901	44,00	SETTAT	OULED ABBOU	NATIONALE 9	37688	466	2004	1467	1,00	0,78	1941
316	19005	14,10	EL JADIDA	NATIONALE 1	BOULAOUANE	19952	191	3005	-	1,20	1,00	2507
316	20005	105,40	SETTAT	BOULAOUANE	RN 9 SETTAT	56607	407	3400	2203	1,00	0,67	3338
316	21009	155,00	SETTAT	RASS EL AIN	BEN AHMED	25396	336	1391	2253	0,76	1,26	1814
316	76001	2,00	EL JADIDA	EL JORF	NATIONALE 1	56040	192	7005	-	1,00	1,00	7005
318	18002	28,00	EL JADIDA	EL JADIDA	BIR BABBOUCH	9088	192	1269	-	1,12	1,00	1136
322	12015	68,00	RABAT	OUED YQUEM	TEMARA	216187	427	11175	13127	1,00	1,00	12151

**TABLEAU RÉCAPITULATIF DES COMPTAGES  
DES POSTES AYANT FONCTIONNÉ EN 2020  
2°/ POSTES PERIODIQUES**

N° DE LA ROUTE	N° DU POSTE	LIEU D'IMPLANTATION		SECTION		TOTAUX ANNUELS		T.M.J.		FACTEURS SAISONNIERS		T.M.J.A
		P.K	DPETL	ORIGINE	EXTREMITE	COMPT.	NBH	TMJ1	TMJ2	f1	f2	
322	13001	62,94	RABAT	ECHANGEUR SKHIRAT	OUED YQUEM	160427	427	9344	11094	1,01	1,26	9017
401	12000	25,00	RABAT	AIN AOUDA RP 4025	PROVINCIALE 4301	53411	266	4819	-	1,00	1,00	4819
401	12002	65,00	KHEMISSET	PROVINCIALE 4301	ROMMANI	26162	428	1456	1479	1,00	1,00	1467
401	12003	80,00	KHEMISSET	ROMMANI	ZHILIGA	24591	386	1529	1529	1,00	1,00	1529
401	12005	19,00	RABAT	EL MENZEH (AUTOROUTE)	AIN AOUDA RP 4025	90237	301	6746	7644	1,00	1,00	7195
401	21005	139,30	KHOURIBGA	ZHILIGA	PROVINCIALE 3504	45968	454	2099	3573	1,19	1,15	2430
401	87008	14,40	RABAT	ROCADE DE RABAT	EL MENZEH (AUTOROUTE)	85853	237	8694	-	1,00	1,00	8694
402	11005	15,00	KHEMISSET	NATIONALE 6	REGIONALE 701	11400	380	882	965	0,89	2,13	720
402	11006	2,00	KHEMISSET	NATIONALE 6	ARBAA OUED BAHT	15176	379	1308	1164	2,03	0,91	961
403	12009	3,00	RABAT	TEMARA	SIDI YAHIA	6051	35	4149	-	1,00	1,00	4149
403	12018	20,50	RABAT	SIDI YAHIA	SIDI BETTACH	28012	507	1332	1321	1,00	1,00	1326
403	21016	133,00	KHOURIBGA	ECHANG. AUTOROUTE	KHOURIBGA	22194	238	2820	-	1,26	1,00	2238
404	14001	76,00	KHEMISSET	ROMMANI	SIDI BETTACH	25290	237	2561	-	1,00	1,00	2561
404	14002	59,00	KHEMISSET	MAAZIZ	ROMMANI	24381	498	1311	1040	1,00	1,00	1175
404	14003	10,00	KHEMISSET	KHEMISSET	MAAZIZ	22041	237	2232	-	1,00	1,00	2232
405	9400	28,20	KHEMISSET	PROVINCIALE 4268	SIDI ALLAL BAHRAOUI	56731	307	1417	-	0,32	1,00	4435
407	11002	54,00	KHEMISSET	MY DRISS AGHBAL	AIT ALI	9253	657	287	308	0,86	0,89	338
407	11004	73,00	KHEMISSET	AIT ALI	OULMES	28579	263	2282	-	0,88	1,00	2608
407	52001	26,00	RABAT	SIDI AZZOUZ	MY DRISS AGHBAL	10289	331	890	-	1,19	1,00	746
409	9004	59,00	KHEMISSET	REGIONALE 413	SIDI SLIMANE	21710	195	2672	-	1,00	1,00	2672
410	4006	65,00	CHEFCHAOUEN	TANAGOUB	PROVINCIALE 4403	1232	64	462	-	1,00	1,00	462
411	6801	112,00	KHEMISSET	SIDI YAHYA	TIFLET	17427	189	2816	-	1,27	1,00	2213
411	9007	7,70	SIDI KACEM	BEL KSIRI	DAR GEDDARI	12397	264	1127	-	1,00	1,00	1127
411	11003	119,00	KHEMISSET	TIFLET	MAAZIZ	28825	190	3014	-	0,83	1,00	3641
412	5003	10,40	CHEFCHAOUEN	CHEFCHAOUEN	DERDARA	59348	410	3740	3208	1,00	1,00	3474
413	9006	10,80	SIDI KACEM	SOUK LARBAA	BEL KSIRI	2722	359	238	198	1,00	1,56	182
415	30014	54,80	TANGER	REGIONALE 417	ASSILAH	37496	482	1670	1891	1,00	0,92	1867
417	1002	43,50	TETOUAN	PROVINCIALE 4400	FANDAK RR 417	15282	144	2547	-	1,00	1,00	2547

**TABLEAU RÉCAPITULATIF DES COMPTAGES  
DES POSTES AYANT FONCTIONNÉ EN 2020  
2°/ POSTES PERIODIQUES**

N° DE LA ROUTE	N° DU POSTE	LIEU D'IMPLANTATION		SECTION		TOTAUX ANNUELS		T.M.J.		FACTEURS SAISONNIERS		T.M.J.A
		P.K	DPETL	ORIGINE	EXTREMITE	COMPT.	NBH	TMJ1	TMJ2	f1	f2	
419	5009	15,00	CHEFCHAOUEN	BAB TAZA	BENI AHMED	6504	215	726	-	1,00	1,00	726
502	25007	10,00	BOULEMANE	AIT MHAND RR 503	EL MISS MARMOUCHA	5960	238	601	-	1,00	1,00	601
502	25009	118,00	BOULEMANE	EL MISS MARMOUCHA	OUTAT EL HAJ	1633	213	185	-	1,00	1,00	184
503	14503	219,00	KHENIFRA	PROVINCIALE 7319	TAMKAIDOUT	17344	169	2463	-	1,00	1,00	2463
503	14504	258,00	KHENIFRA	PROVINCIALE 3214	NATIONALE 8	13825	168	1975	-	1,00	1,00	1975
503	25001	94,80	BOULEMANE	REGIONALE 707	BOULEMANE	26432	384	1513	1792	1,00	1,00	1652
503	25002	119,70	BOULEMANE	BOULEMANE	PROVINCIALE 5108	10128	192	1266	-	1,00	1,00	1266
503	25003	153,80	BOULEMANE	PROVINCIALE 5108	NATIONALE 13	3128	191	393	-	1,00	1,00	393
507	27006	23,00	TAZA	TAZA	MAGHRAOUA	3803	574	195	154	1,06	1,15	159
509	24001	56,00	AL HOCEIMA	NATIONALE 8	KETAMA	59517	408	3251	3752	1,00	1,00	3501
511	27011	0,30	GUERSSIF	GUERCIF	AIN ZORA	14229	648	565	558	1,05	1,08	527
601	30013	12,00	BOULEMANE	MISOUR	TALSINT	4122	191	467	-	0,90	1,00	518
601	36009	121,60	FIGUIG	BOUMARYEM	TALSINT	12069	502	1178	232	1,25	1,08	577
603	32007	15,50	NADOR	HASSI BERKANE	PROVINCIALE 6008	16453	1103	309	408	1,00	1,00	358
603	33007	34,00	TAOURIRT	PROVINCIALE 6008	TAOURIRT RN 6	4382	168	626	-	1,00	1,00	626
606	30008	172,40	BOULEMANE	LIMITE PROVINCE	NATIONALE 15	848	192	103	-	0,97	1,00	106
607	14102	38,50	TAOURIRT	PROVINCIALE 6020	LAAYOUNE N6	13537	191	1701	-	1,00	1,00	1701
607	35007	111,00	OUJDA	NATIONALE 6	JRADA RN 17	9904	192	1257	-	1,01	1,00	1238
610	14200	114,00	NADOR	LIMITE PROVINCE	ZGHANGHAN	8765	214	983	-	1,00	1,00	983
702	11300	84,00	ERRACHIDIA	ARFOUD	MERZOUGA	27469	411	2171	2027	1,00	1,95	1604
702	11305	89,00	ERRACHIDIA	ARFOUD	MERZOUGA	5193	216	534	-	0,93	1,00	577
707	29006	38,00	IFRANE	LIMITE PROVINCE	REGIONALE 503	19170	648	1424	1079	1,37	2,85	710
707	65000	61,05	BOULEMANE	PROVINCIALE 7231	REGIONALE 503	5464	192	683	-	1,00	1,00	683
708	30005	5,50	MIDELT	NATIONALE 13	PROVINCIALE 6112	10728	386	604	604	0,91	0,91	667
710	21011	78,40	KHOURIBGA	SIDI LAMINE (P3512)	BOUJAAD	24058	185	3518	-	1,13	1,00	3121
712	14514	95,00	KHENIFRA	AGUELMOUSS	BOUHSSOUSSEN	15304	311	1181	-	1,00	1,00	1181
712	29000	29,00	IFRANE	REGIONALE 402	LIMITE D'IFRANE	29396	332	2372	-	1,12	1,00	2125
712	29009	55,00	KHENIFRA	LIMITE D'IFRANE	PROVINCIALE 7302	19525	224	2589	-	1,24	1,00	2092

**TABLEAU RÉCAPITULATIF DES COMPTAGES  
DES POSTES AYANT FONCTIONNÉ EN 2020  
2°/ POSTES PERIODIQUES**

N° DE LA ROUTE	N° DU POSTE	LIEU D'IMPLANTATION		SECTION		TOTAUX ANNUELS		T.M.J.		FACTEURS SAISONNIERS		T.M.J.A
		P.K	DPETL	ORIGINE	EXTREMITE	COMPT.	NBH	TMJ1	TMJ2	f1	f2	
716	26004	52,00	FES	RP 5006	RN 8	12680	240	1474	-	1,16	1,00	1268
1001	42011	11,00	AGADIR	AOURIR	MOUZZER	16161	527	485	643	0,58	1,00	736
1002	73001	2,00	AGADIR	TAMRI	TABA	6010	476	233	373	1,00	1,00	303
1004	73002	72,00	AGADIR	IMOUZZAR IDA OUTANANE	RN8	5058	432	241	321	1,00	1,00	281
1006	73003	24,00	AGADIR	HAY MOHAMADI	AMSKROUD	5588	352	414	348	1,00	1,00	381
1007	12801	44,00	CHTOUKA	NATIONALE 10	LIMITE CHTOUKA	19142	408	1024	1229	1,00	1,00	1126
1007	45001	110,00	TIZNIT	LIMITE PROVINCE	NATIONALE 1	5633	263	514	-	1,00	1,00	514
1009	12800	16,00	CHTOUKA	NATIONALE 10	REGIONALE 105	72678	454	3624	4060	1,00	1,00	3842
1010	12903	2,00	AGADIR	RN 8	RP 1705	64570	478	4777	1708	1,00	1,00	3242
1011	42013	43,00	CHTOUKA	AIT BAHA	TANALT	27183	503	481	1703	0,54	1,00	1297
1016	12805	3,00	CHTOUKA	PROVINCIALE 1007	NATIONALE 1	9078	452	471	493	1,00	1,00	482
1100	47013	34,50	DAKHLA	DAKHLA	NATIONALE 1	17010	240	1909	-	1,12	1,00	1701
1400	14900	6,00	LAAYOUNE	LAAYOUNE	EL HAGOUNIA	15766	2646	216	70	1,00	1,00	143
1502	43006	5,50	OUARZAZATE	NATIONALE 10	TOUNDOUT	8043	383	520	480	0,98	1,00	504
1506	40006	5,00	OUARZAZATE	NATIONALE 9	ANIMITER	2280	456	103	137	1,00	1,00	120
1506	44005	71,80	OUARZAZATE	ANIMITER	TABORAHE	11590	380	615	269	1,01	0,31	732
1510	11800	11,00	OUARZAZATE	AGOUIM	DOUAR ESSOUR	3320	192	347	-	0,83	1,00	415
1511	43005	4,00	OUARZAZATE	NATIONALE 10	GHASSAT	2380	193	296	-	1,00	1,00	296
1702	11900	151,00	OUARZAZATE	PROVINCIALE 1739	NATIONALE 10	3958	383	187	129	0,89	0,45	248
1706	12501	16,00	TAROUDANT	NATIONALE 10	NATIONALE 10	37395	360	2665	2322	1,00	1,00	2493
1708	42020	8,00	TAROUDANT	NATIONALE 8	NATIONALE 10	38546	238	3887	-	1,00	1,00	3887
1714	42023	5,90	TAROUDANT	TAROUDANT	PROVINCIALE 1723	31724	168	5630	-	1,24	1,00	4532
1714	42024	43,00	TAROUDANT	PROVINCIALE 1703	LIMITE PROVINCE	107873	380	-	7834	1,21	1,15	6813
1800	12301	0,20	TATA	KASBAT	ALLOUGOUM	3832	479	171	214	1,00	1,00	192
1803	12400	34,20	TATA	AKKA	IMITEK	2904	562	139	110	1,00	1,00	124
1900	12803	120,50	CHTOUKA	IDA OUGNIDIF	BIOUGRA	2303	188	-	294	1,00	1,00	294
1900	45005	1,00	TIZNIT	REGIONALE 104	LIMITE TIZNIT	11020	355	817	719	1,11	0,96	745
1903	45006	0,50	TIZNIT	REGIONALE 104	NATIONALE 12	27948	408	1747	1731	1,00	1,12	1644

**TABLEAU RÉCAPITULATIF DES COMPTAGES  
DES POSTES AYANT FONCTIONNÉ EN 2020  
2°/ POSTES PERIODIQUES**

N° DE LA ROUTE	N° DU POSTE	LIEU D'IMPLANTATION		SECTION		TOTAUX ANNUELS		T.M.J.		FACTEURS SAISONNIERS		T.M.J.A
		P.K	DPETL	ORIGINE	EXTREMITE	COMPT.	NBH	TMJ1	TMJ2	f1	f2	
1905	17101	10,00	TIZNIT	PROVINCIALE 1909	REGIONALE 104	24450	428	958	1785	1,00	1,00	1371
1909	45002	3,00	TIZNIT	TIZNIT	AGLOU PLAGES	91013	497	2612	6115	0,98	1,00	4395
1925	17102	12,00	TIZNIT	REGIONALE 104	TAHALA	12640	2661	148	80	1,00	1,00	114
2001	15001	5,00	CHICHAOUA	SIDI MOKHTAR	OULED MOUMNA	20646	499	796	1190	1,00	1,00	993
2001	15022	49,00	CHICHAOUA	OUELED MOUMNA	REGIONALE 214	1151	325	85	-	1,00	1,00	85
2006	13800	9,00	MARRAKECH	MARRAKECH	GHR TOUR	48411	264	5514	-	1,25	1,00	4401
2007	41018	19,50	CHICHAOUA	NATIONALE 8	REGIONALE 212	15561	216	1022	-	0,59	1,00	1729
2008	74003	1,00	MARRAKECH	NATIONALE 8	NATIONALE 9	93525	479	6630	4777	1,65	0,89	4686
2009	41004	1,00	MARRAKECH	REGIONALE 212	ACCES MINES HAJJAR	158373	695	2773	6164	0,58	1,00	5469
2009	41005	38,00	AL HAOUZ	MAJJAT	PROVINCIALE 2038	13221	216	1469	-	1,00	1,00	1469
2010	62001	67,90	AL HAOUZ	TAHANNAOUT RR203	PROVINCIALE 2009	16001	431	981	-	1,10	1,00	891
2011	13802	6,00	MARRAKECH	NATIONALE 8	SIDI ZOUINE	34218	457	1970	2059	0,98	1,30	1797
2012	40007	6,50	MARRAKECH	MARRAKECH	PROVINCIALE 2010	134804	1006	2931	3501	1,00	1,00	3216
2015	62004	3,20	AL HAOUZ	ASNI	IMLIL	10228	503	583	-	1,19	1,00	488
2017	39008	10,00	MARRAKECH	MARRAKECH	LIMITE AL HAOUZ	349162	944	11347	9445	1,31	1,04	8877
2017	41007	34,50	AL HAOUZ	TNINE OURIKA	SITI FATMA	33366	796	2464	478	1,55	1,12	1006
2020	41019	10,00	CHICHAOUA	GAMASSA	LALA TAKARKOUST	1269	236	79	-	0,61	1,00	129
2022	41008	21,70	CHICHAOUA	ECHANG CHICHAOUA	MAJJAT	6932	237	430	-	0,61	1,00	702
2022	62003	50,00	AL HAOUZ	PROVINCIALE 2038	AMAZMIZ	8493	455	501	-	1,12	1,00	448
2030	62002	0,50	AL HAOUZ	PROVINCIALE 2017	IMLIL	12852	504	652	-	1,06	1,00	612
2038	41017	0,10	CHICHAOUA	PROVINCIALE 2022	ASSIF ALMAL	2101	264	128	-	0,67	1,00	191
2117	39011	2,00	EL KELAA	TAMELLAT	SIDI RAHAL	46602	331	3810	3919	1,00	1,32	3379
2125	39005	2,40	EL KELAA	EL KALAA RN8	AIT ADEL RP 2120	59124	366	4512	4219	1,33	0,97	3877
2135	39012	5,00	EL KELAA	RP 2125	RR 208	40088	357	2485	4093	1,38	1,14	2695
2137	70005	23,00	EL KELAA	RN 8	RR 204	79630	804	2914	2914	1,23	1,23	2377
2201	15501	20,50	ESSAOUIRA	EL GHAZOUA	SIDI AHMED SAYEH	9279	216	1031	-	1,00	1,00	1031
2300	79008	9,60	SAFI	SAFI	HAD HRARA	19583	215	2488	-	1,14	1,00	2186
2306	78006	40,00	SAFI	JEMAA SHAIM	PROVINCIALE 2331	81927	1375	1506	1392	1,01	1,02	1430

**TABLEAU RÉCAPITULATIF DES COMPTAGES  
DES POSTES AYANT FONCTIONNÉ EN 2020  
2°/ POSTES PERIODIQUES**

N° DE LA ROUTE	N° DU POSTE	LIEU D'IMPLANTATION		SECTION		TOTAUX ANNUELS		T.M.J.		FACTEURS SAISONNIERS		T.M.J.A
		P.K	DPETL	ORIGINE	EXTREMITE	COMPT.	NBH	TMJ1	TMJ2	f1	f2	
2322	80006	5,00	SAFI	TLET IGHOU	REGIONALE 201	24527	927	636	684	1,00	1,08	635
2341	80004	28,75	SAFI	LOUIHATE	SIDI CHIGUER	2844	117,5	609	-	1,05	1,00	581
3002	16010	0,20	MOHAMMEDIA	NATIONALE 9	PROVINCIALE 3019	60964	332	4407	-	1,00	1,00	4407
3011	20002	25,80	SETTAT	REGIONALE 318	PROVINCIALE 3005	14798	168	2114	-	1,00	1,00	2114
3100	12608	1,00	AZILAL	REGIONALE 307	AIT ATTAB	1607	241	160	-	1,00	1,00	160
3100	12609	41,00	AZILAL	AIT ATTAB	REGIONALE 304	8670	189	1101	-	1,00	1,00	1101
3102	12607	2,00	AZILAL	REGIONALE 307	PROVINCIALE 3105	10026	195	1234	-	1,00	1,00	1234
3105	23006	75,14	AZILAL	AIT AATAB	REGIONALE 304	5246	194	649	-	1,00	1,00	649
3105	23036	20,00	AZILAL	NATIONALE 8	AIT AATAB	5468	193	680	-	1,00	1,00	680
3107	23004	2,00	AZILAL	AZILAL	AIT M'HAMED	16331	382	1229	823	1,00	1,00	1026
3108	12606	2,40	AZILAL	DEMNET	BARRAGE MLY YOUSSEF	6037	214	677	-	1,00	1,00	677
3111	12601	9,00	AZILAL	TIMOULILTE	REGIONALE 306	9055	193	1126	-	1,00	1,00	1126
3208	23028	40,00	BENI-MELLAL	GHRAM ALLAM	LAKSSIBA	53082	432	2949	-	1,00	1,00	2949
3222	23015	5,00	BENI-MELLAL	BENI-MELLAL	NATIONALE 11	192213	571	8626	7533	1,00	1,00	8079
3224	22005	46,00	BENI-MELLAL	PROVINCIALE 3207	SOUK ESSABT OULED ENNAMA	62439	478	2943	-	0,94	1,00	3135
3224	23038	22,00	BENI-MELLAL	LIMIE PROVINCE	PROVINCIALE 3207	85952	816	2528	-	1,00	1,00	2528
3226	23033	2,00	BENI-MELLAL	NATIONALE 8	PROVINCIALE 3222	11950	193	1486	-	1,00	1,00	1486
3410	76000	7,00	EL JADIDA	RN 1	RR 301 (MY ABDELLAH)	18665	212	2113	-	1,00	1,00	2113
3419	19021	20,00	EL JADIDA	PROVINCIALE 3416	REGIONALE 202	4496	192	562	-	1,00	1,00	562
3427	19012	1,10	EL JADIDA	NATIONALE 1	AZEMMOUR	28400	240	3497	-	1,23	1,00	2840
3471	18000	7,00	EL JADIDA	RR 320	BIR JDID RN 1	14360	239	1722	-	1,19	1,00	1442
3503	22007	17,00	KHOURIBGA	D. EL KHARROUBA	NATIONALE 11	7784	168	1112	-	1,00	1,00	1112
3514	22008	40,00	KHOURIBGA	OUEZ ZEM	EL FOQRA	2970	216	330	-	1,00	1,00	330
3533	99000	3,00	KHOURIBGA	BEJAAD	PROVINCIALE 3508	14855	505	702	683	1,01	0,95	706
3601	18006	17,40	SETTAT	OULED ABBOU	REGIONALE 303	18162	529	735	1020	1,07	1,06	824
3601	20009	34,40	SETTAT	OULED ABBOU	NATIONALE 9	18659	431	749	946	0,66	1,00	1039
4001	12019	6,00	RABAT	SKHIRAT	SIDI BETTACHE	58874	447	2587	3736	1,00	1,00	3161
4002	8010	6,20	RABAT	PROVINCIALE 4033	AUTOROUTE A5	43766	187	6157	-	1,10	1,00	5617

**TABLEAU RÉCAPITULATIF DES COMPTAGES  
DES POSTES AYANT FONCTIONNÉ EN 2020  
2°/ POSTES PERIODIQUES**

N° DE LA ROUTE	N° DU POSTE	LIEU D'IMPLANTATION		SECTION		TOTAUX ANNUELS		T.M.J.		FACTEURS SAISONNIERS		T.M.J.A
		P.K	DPETL	ORIGINE	EXTREMITE	COMPT.	NBH	TMJ1	TMJ2	f1	f2	
<b>4004</b>	12016	1,00	RABAT	NATIONALE 1	NATIONALE 6	51556	434	2851	-	1,00	1,00	<b>2851</b>
<b>4008</b>	12013	5,00	RABAT	NATIONALE 6	LAC BOUREGREG	35506	433	1968	-	1,00	1,00	<b>1968</b>
<b>4022</b>	86001	1,30	RABAT	NATIONALE 1	PROVINCIALE 4007	167418	216	17347	-	0,93	1,00	<b>18602</b>
<b>4023</b>	86004	5,20	RABAT	RP 4036	RR 404	13384	186	1919	-	1,11	1,00	<b>1727</b>
<b>4025</b>	12011	1,00	RABAT	RABAT	AKREUCH	8977	188	1146	-	1,00	1,00	<b>1146</b>
<b>4026</b>	86002	3,30	RABAT	RR 403	RR 401	27637	194	3907	-	1,14	1,00	<b>3419</b>
<b>4032</b>	86006	0,70	RABAT	SIDI YAHYA ZAIR	PROVINCIALE 4001	175120	403	12955	10700	1,14	1,13	<b>10429</b>
<b>4033</b>	87000	6,00	RABAT	PROVINCIALE 4004	PROVINCIALE 4002	81686	188	10428	-	1,00	1,00	<b>10428</b>
<b>4036</b>	12010	9,01	RABAT	SIDI YAHIA	AIN AOU DA	67860	194	8395	-	1,00	1,00	<b>8395</b>
<b>4036</b>	86005	2,70	RABAT	SIDI YAHIA	SIDI EL AMER (RP4023)	63876	187	9140	-	1,11	1,00	<b>8198</b>
<b>4041</b>	52003	1,80	RABAT	NATIONALE 6	PROVINCIALE 4010	10870	190	1629	-	1,19	1,00	<b>1373</b>
<b>4100</b>	13306	2,90	CHEFCHAOUEN	PROVINCIALE 4015	TALMBOU T	15981	986	445	404	1,15	1,03	<b>389</b>
<b>4107</b>	13302	1,10	CHEFCHAOUEN	BAB TAZA (RN 2)	FIFI	8728	192	1129	-	1,03	1,00	<b>1091</b>
<b>4109</b>	13303	2,80	CHEFCHAOUEN	NATOINALE 2	BNI SELLAH	6166	217	698	-	1,02	1,00	<b>682</b>
<b>4113</b>	5010	12,00	CHEFCHAOUEN	NATIONALE 2	JABHA RN 16	5814	214	652	-	1,00	1,00	<b>652</b>
<b>4232</b>	9009	13,62	SIDI KACEM	BEL KSIRI	PROVINCIALE 4516	24813	216	2757	-	1,00	1,00	<b>2757</b>
<b>4301</b>	14004	25,00	KHEMISSSET	REGIONALE 401	MAGHCHOUC H	58647	404	2506	4463	1,00	1,00	<b>3484</b>
<b>4301</b>	86003	0,70	RABAT	RR 401	LIMITE PROVINCE	17444	194	2468	-	1,14	1,00	<b>2158</b>
<b>4600</b>	17403	8,00	TANGER	NATIONALE 1	PROVINCIALE 4602	70428	490,5	4873	2020	1,00	1,00	<b>3446</b>
<b>4603</b>	30015	2,20	TANGER	NATIONALE 1	PROVINCIALE 4604	1419	150	227	-	1,00	1,00	<b>227</b>
<b>4607</b>	20010	1,00	TANGER	NATIONALE 2	REGIONALE 417	26311	332	2178	1626	1,00	1,00	<b>1902</b>
<b>4613</b>	20011	13,00	TANGER	PROVINCIALE 4611	PROVINCIALE 4701	72354	500	440	6506	1,00	1,00	<b>3473</b>
<b>4701</b>	1003	13,00	TETOUAN	ANJRA	KSER SGHRIR	51942	433	3155	3259	1,26	1,00	<b>2879</b>
<b>4701</b>	95000	16,30	TANGER	ANGRA	PROVINCIALE 4703	25814	594	1187	1139	1,34	0,95	<b>1043</b>
<b>5002</b>	63001	1,10	FES	RN 8	RP 5003	20040	240	2003	-	1,00	1,00	<b>2004</b>
<b>5007</b>	10000	8,90	FES	RP 5013	RP 5003	24458	214	3419	-	1,25	1,00	<b>2743</b>
<b>5013</b>	26005	9,10	FES	RP 5007	RR 716	23537	257	2561	-	1,17	1,00	<b>2198</b>
<b>5015</b>	26006	0,10	FES	RP 5013	RR 716	13010	240	1472	-	1,13	1,00	<b>1301</b>

**TABLEAU RÉCAPITULATIF DES COMPTAGES  
DES POSTES AYANT FONCTIONNÉ EN 2020  
2°/ POSTES PERIODIQUES**

N° DE LA ROUTE	N° DU POSTE	LIEU D'IMPLANTATION		SECTION		TOTAUX ANNUELS		T.M.J.		FACTEURS SAISONNIERS		T.M.J.A
		P.K	DPETL	ORIGINE	EXTREMITE	COMPT.	NBH	TMJ1	TMJ2	f1	f2	
5103	65001	0,50	BOULEMANE	REGIONALE 503	AIT BOUHOU	1979	190	272	-	1,09	1,00	250
5108	30003	4,20	BOULEMANE	REGIONALE 503	PRPVINCIALE 5113	9516	288	793	-	1,00	1,00	793
5108	30007	60,00	BOULEMANE	PRPVINCIALE 5113	RN 15 (MISSOUR)	9384	383	748	428	1,00	1,00	588
5123	16009	5,90	BOULEMANE	NATIONALE 15	REGIONALE 502	2209	190	279	-	1,00	1,00	279
5131	30009	0,50	BOULEMANE	OUTAT EL HAJ	FRETESSA	3544	192	462	-	1,04	1,00	443
5202	75001	25,00	AL HOCEIMA	RN2	BENI ABDELLAH	23883	191	2830	-	0,94	1,00	3001
5204	72003	3,50	AL HOCEIMA	TARGUIST RN8	PROVINCIALE 5207	4977	216	700	-	1,27	1,00	553
5207	72001	20,50	AL HOCEIMA	RN2	RP 5204	3330	216	445	-	1,20	1,00	370
5403	27012	3,10	TAZA	MATMTA	BOUKHALED	12971	565	582	533	1,00	1,02	551
5407	27009	2,00	TAZA	RN6	TAHLA	22631	450	1174	1397	1,07	1,06	1207
5413	27005	2,00	TAZA	NATIONALE 6	REGIONALE 508	54674	573	2621	2322	1,07	1,09	2290
5420	27010	4,00	TAZA	NATIONALE 507	BAB BOUDIR	63070	668	-	439	1,00	1,06	415
6005	34009	32,00	TAOURIRT	TAFOUGHALT	TANCHERFI	8134	168	1162	-	1,00	1,00	1162
6013	34012	1,00	OUJDA	NAIMA	MESTFERKI	7398	623	288	282	1,00	1,00	285
6016	34015	1,00	OUJDA	ANGAD	ISLY	3016	192	377	-	1,00	1,00	377
6200	31008	2,00	NADOR	PRPVINCIALE 6202	PRPVINCIALE 6209	18081	287	1512	-	1,00	1,00	1512
6209	32014	41,50	NADOR	SELOUANE	TROIS FORCHES	9315	216	1035	-	1,00	1,00	1035
7073	90002	1,50	MEKNES	LAMHAYA RN 6	NATIONALE 4	11988	288	1759	-	1,76	1,00	999
7105	11302	0,30	ERRACHIDIA	GOULMIMA	TOUROUG	6656	215	625	-	0,84	1,00	743
7106	11301	0,20	ERRACHIDIA	TINJDAD	AIT HANI	3144	192	346	-	0,88	1,00	393
7306	14509	4,50	KHENIFRA	NATIONALE 8	NATIONALE 13	42307	304	3340	-	1,00	1,00	3340



CHAPITRE 3  
TABLEAU RÉCAPITULATIF  
DU TRAFIC PAR SECTION

## TRAFIC PAR SECTION

### 1°/ - ROUTES NATIONALES ET AUTOROUTES EN 2020

N° de la route	N° du poste	Lieu d'implantation		Section concernée					TMJA en véh/j	Circulation en véh.km/j
		P.K	DPETL	ORIGINE	EXTREMITE	P.K O	P.K E	LONG. EN KM		
A1	péage		RABAT	RABAT	SKHIRAT	0,00	17,00	17,00	<b>52 103</b>	885751
A1	péage		RABAT	SKHIRAT	BOUZNIKA EST	17,00	29,00	12,00	<b>47 631</b>	571572
A1	péage		RABAT	BOUZNIKA EST	MOHAM. EST	29,00	49,00	20,00	<b>42 649</b>	852980
A1	péage		RABAT	MOHAM. EST	CASABLANCA	49,00	59,00	10,00	<b>58 183</b>	581830
A1	péage		CASABLANCA	PENETRANTE VERS AIN HARROUDA		0,00	4,00	4,00	<b>58 183</b>	232732
A1	péage		CASABLANCA	CASABLANCA	TIT MELLIL	59,00	71,50	12,50	<b>24 179</b>	302238
A1	péage		CASABLANCA	TIT MELLIL	CASA PORT	71,50	75,50	4,00	<b>35 957</b>	143828
A1	péage		CASABLANCA	CASA PORT	MEDIOUNA	75,50	80,50	5,00	<b>43 112</b>	215560
A1	péage		CASABLANCA	MEDIOUNA	CASABLANCA RS 114	80,50	87,00	6,50	<b>48 641</b>	316167
A1	péage		CASABLANCA	PENETRANTE AZBANE		0,00	1,00	1,00	<b>19 573</b>	19573
A1	péage		CASABLANCA	CASABLANCA RS 114	HAD SWALEM	87,00	103,00	16,00	<b>18 861</b>	301776
A1	péage		CASABLANCA	HAD SWALEM	BIR JDID	103,00	120,00	17,00	<b>13 379</b>	227443
A1	péage		EL JADIDA	BIR JDID	TNIN CHTOUKA	120,00	138,00	18,00	<b>11 661</b>	209898
A1	péage		EL JADIDA	TNIN CHTOUKA	AZEMMOUR	138,00	160,00	22,00	<b>10 966</b>	241252
A1	péage		EL JADIDA	AZEMMOUR	EL JADIDA	160,00	168,00	8,00	<b>9 961</b>	79688
A1	péage		EL JADIDA	PENETRANTE EL JADIDA		0,00	2,00	2,00	<b>4 630</b>	9260
A1	péage		EL JADIDA	EL JADIDA EST	EL JADIDA SUD	168,00	178,00	10,00	<b>6 160</b>	61600
A1	péage		EL JADIDA	EL JADIDA SUD	JORF LASFAR	178,00	189,00	11,00	<b>5 648</b>	62128
A1	péage		EL JADIDA	JORF LASFAR	SIDI SMAIL	189,00	222,00	33,00	<b>2 739</b>	90387
A1	péage		EL JADIDA	SIDI SMAIL	EL OUALIDIA	222,00	266,00	44,00	<b>1 783</b>	78452
A1	péage		EL JADIDA	EL OUALIDIA	SAFI NORD	266,00	299,00	33,00	<b>1 529</b>	50457
A1	péage		EL JADIDA	SAFI NORD	SAFI	299,00	309,00	10,00	<b>1 344</b>	13440
<b>TOTAL AUTOROUTE A1 DE RABAT A SAFI</b>								<b>316</b>	<b>17 557</b>	<b>5548011</b>
A2	péage		KHEMISSSET	ALLAL BAHRAOUI	TIFLET	16,00	43,00	27,00	<b>13 129</b>	354483
A2	péage		KHEMISSSET	TIFLET	KHEMISSSET	43,00	68,00	25,00	<b>11 749</b>	293725
A2	péage		KHEMISSSET	KHEMISSSET	MEKNES OUEST	68,00	120,00	52,00	<b>11 385</b>	592020
A2	péage		MEKNES	MEKNES OUEST	MEKNES EST	120,00	130,00	10,00	<b>9 594</b>	95940
A2	péage		MEKNES	MEKNES EST	AIN TAOUJDATE	130,00	156,00	26,00	<b>9 968</b>	259168
A2	péage		MEKNES	AIN TAOUJDATE	FES	156,00	174,00	18,00	<b>9 152</b>	164736
A2	péage		FES	PENETRANTE FES		0,00	4,00	4,00	<b>6 908</b>	27632
A2	péage		FES	FES	FES CENTRE	174,00	182,00	8,00	<b>4 816</b>	38528
A2	péage		FES	FES CENTRE	FÈS EST	182,00	190,00	8,00	<b>4 533</b>	36264
A2	péage		FES	FÈS EST	RAS TABOUDA	190,00	215,00	25,00	<b>5 225</b>	130625
A2	péage		SEFROU	RAS TABOUDA	TAHLA	215,00	241,00	26,00	<b>5 695</b>	148070
A2	péage		TAZA	TAHLA	OUED AMLIL	241,00	266,00	25,00	<b>5 678</b>	141950
A2	péage		TAZA	OUED AMLIL	TAZA OUEST	266,00	288,00	22,00	<b>5 332</b>	117304

(\*) Les TMJA des postes comprenant une \* sont estimés sur la base des dernières données disponibles (avant 2020)

## TRAFIC PAR SECTION

### 1°/ - ROUTES NATIONALES ET AUTOROUTES EN 2020

N° de la route	N° du poste	Lieu d'implantation		Section concernée					TMJA en véh/j	Circulation en véh.km/j
		P.K	DPETL	ORIGINE	EXTREMITE	P.K O	P.K E	LONG. EN KM		
A2	péage		TAZA	TAZA OUEST	TAZA EST	288,00	300,00	12,00	<b>3 178</b>	38136
A2	péage		TAZA	TAZA EST	M'SOUN	300,00	324,00	24,00	<b>3 042</b>	73008
A2	péage		TAOURIRT	M'SOUN	GUERCIF	324,00	363,00	39,00	<b>2 768</b>	107952
A2	péage		TAOURIRT	GUERCIF	TAOURIRT RN19	363,00	396,00	33,00	<b>2 183</b>	72039
A2	péage		TAOURIRT	TAOURIRT RN19	TAOURIRT EST	396,00	404,00	8,00	<b>1 432</b>	11456
A2	péage		TAOURIRT	TAOURIRT EST	EL AIOUN	404,00	450,00	46,00	<b>1 613</b>	74198
A2	péage		OUJDA	EL AIOUN	OUJDA	450,00	496,00	46,00	<b>1 437</b>	66102
<b>TOTAL AUTOROUTE A2 DE RABAT A OUJDA</b>								<b>484</b>	<b>5 875</b>	<b>284336</b>
A3	Péage		CASABLANCA	CASABLANCA	AEROPORT	0,00	13,00	13,00	<b>45 297</b>	588861
A3	Péage		SETTAT	AEROPORT	BERRECHID EST	13,00	32,00	19,00	<b>29 286</b>	556434
A3	Péage		SETTAT	BERRECHID EST	SETTAT NORD	32,00	52,00	20,00	<b>15 886</b>	317720
A3	Péage		SETTAT	SETTAT NORD	SETTAT CENTRE	52,00	65,00	13,00	<b>11 528</b>	149864
A3	Péage		EL KALAA	SETTAT CENTRE	SKHOUR RHAMNA	65,00	128,00	63,00	<b>9 946</b>	626598
A3	Péage		EL KALAA	SKHOUR RHAMNA	BENGRIR	128,00	160,00	32,00	<b>9 479</b>	303328
A3	Péage		MARRAKECH	BENGRIR	MARRAKECH	160,00	198,00	38,00	<b>9 243</b>	351234
A3	Péage		MARRAKECH	PENETRANTE MARRAKECH		0,00	13,00	13,00	<b>5 750</b>	74749
A3	Péage		MARRAKECH	MARRAKECH	TAMNSOURT	198,00	214,00	16,00	<b>4 069</b>	65104
A3	Péage		MARRAKECH	TAMNSOURT	MARRAKECH TARGA	214,00	232,00	18,00	<b>4 072</b>	73296
A3	Péage		MARRAKECH	MARRAKECH TARGA	LOUDAYA	232,00	248,00	16,00	<b>5 376</b>	86016
A3	Péage		MARRAKECH	LOUDAYA	CHICHAOUA	248,00	282,00	34,00	<b>5 326</b>	181084
A3	Péage		AGADIR	CHICHAOUA	IMIN TANOUT	282,00	309,00	27,00	<b>5 074</b>	136998
A3	Péage		AGADIR	IMIN TANOUT	ARGANA	309,00	370,00	61,00	<b>5 646</b>	344406
A3	Péage		AGADIR	ARGANA	AMSEKROUD	370,00	421,00	51,00	<b>6 230</b>	317730
A3	Péage		AGADIR	AMSEKROUD	AGADIR	421,00	429,00	8,00	<b>7 085</b>	56680
<b>TOTAL AUTOROUTE A3 DE CASABLANCA A AGADIR</b>								<b>442</b>	<b>9 570</b>	<b>4230102</b>
A4	Péage		SETTAT	BARCHID EST	BEN AHMED	0,00	37,00	37,00	<b>3 906</b>	144522
A4	Péage		KHOURIBGA	BEN AHMED	KHOURIBGA	37,00	77,00	40,00	<b>3 800</b>	152000
A4	Péage		KHOURIBGA	KHOURIBGA	OUED ZEM OUEST	77,00	107,00	30,00	<b>2 130</b>	63900
A4	Péage		KHOURIBGA	OUED ZEM OUEST	OUED ZEM EST	107,00	116,00	9,00	<b>1 963</b>	17667
A4	Péage		KHOURIBGA	OUED ZEM EST	BEJAAD	116,00	135,00	19,00	<b>2 004</b>	38076
A4	Péage		BENI-MELLAL	BEJAAD	KASBAT TADLA	135,00	151,00	16,00	<b>1 978</b>	31648
A4	Péage		BENI-MELLAL	KASBAT TADLA	BENI MELLAL	151,00	172,00	21,00	<b>1 256</b>	26376
<b>TOTAL AUTOROUTE A4 DE BERCHID A BENI MELLAL</b>								<b>172</b>	<b>2 757</b>	<b>474189</b>
A5	péage		TANGER	PORT MED	MELLOUSSA	0,00	17,00	17,00	<b>5 723</b>	97291
A5	péage		TANGER	MELLOUSSA	TANGER EST	17,00	27,00	10,00	<b>5 757</b>	57570

(\*) Les TMJA des postes comprenant une \* sont estimés sur la base des dernières données disponibles (avant 2020)

# TRAFIC PAR SECTION

## 1°/ - ROUTES NATIONALES ET AUTOROUTES EN 2020

N° de la route	N° du poste	Lieu d'implantation		Section concernée					TMJA en véh/j	Circulation en véh.km/j
		P.K	DPETL	ORIGINE	EXTREMITE	P.K O	P.K E	LONG. EN KM		
A5	péage		TANGER	TANGER EST	TANGER OUEST	27,00	51,00	24,00	<b>4 487</b>	107688
A5	péage		TANGER	PENETRANTE TANGER		0,00	2,00	2,00	<b>7 838</b>	15676
A5	péage		TANGER	TANGER OUEST	ASILAH	51,00	76,00	25,00	<b>9 314</b>	232850
A5	péage		LARACHE	ASILAH	SIDI EL YAMANI	76,00	91,00	15,00	<b>9 105</b>	136575
A5	péage		LARACHE	SIDI EL YAMANI	LARACHE	91,00	119,00	28,00	<b>9 369</b>	262332
A5	péage		LARACHE	LARACHE	MY BOUSSELHAM	119,00	152,00	33,00	<b>8 945</b>	295185
A5	péage		LARACHE	MY BOUSSELHAM	M'NASRA	152,00	183,00	31,00	<b>8 501</b>	263531
A5	péage		KENITRA	M'NASRA	KENITRA NORD	183,00	223,00	40,00	<b>8 556</b>	342240
A5	péage		KENITRA	KENITRA NORD	BOUKNADEL	223,00	258,00	35,00	<b>22 768</b>	796880
A5	péage		KENITRA	BOUKNADEL	RABAT	258,00	266,00	8,00	<b>19 669</b>	157352
A5	péage		RABAT	BIFURCATION SKHIRATE	EL MENZEH	266,00	282,00	16,00	<b>16 960</b>	271360
A5	péage		RABAT	EL MENZEH	BIFURCATION DAR ESSEKKA	282,00	306,00	24,00	<b>16 239</b>	389736
<b>TOTAL AUTOROUTE A5 DU PORT TANGER MED A RABAT</b>								<b>308</b>	<b>11 124</b>	<b>3426266</b>
A7	Péage		TETOUAN	FNIDEK	SMIR	0,00	11,00	11,00	<b>2 993</b>	32923
A7	Péage		TETOUAN	SMIR	M'DIQ	11,00	17,00	6,00	<b>1 825</b>	10950
A7	Péage		TETOUAN	M'DIQ	TETOUAN	17,00	28,00	11,00	<b>3 072</b>	33792
<b>TOTAL AUTOROUTE A7 DE FNIDEK A TETOUAN</b>								<b>28</b>	<b>2 774</b>	<b>77665</b>
VCR	58*	3,30	RABAT	AUTOROUTE A3	MEHDI BEN BARKA	0,00	3,50	3,50	<b>26 811</b>	93839
VCR	49*	8,10	RABAT	MEHDI BEN BARKA	IMAM MALEK	3,50	9,10	5,60	<b>24 184</b>	135430
VCR	50*	15,50	RABAT	IMAM MALEK	PROVINCIALE 4008	9,10	19,20	10,10	<b>24 814</b>	250621
VCR	51*	19,30	RABAT	PROVINCIALE 4008	NATIONALE 6	19,20	25,00	5,80	<b>21 394</b>	124085
<b>TOTAL ROCADE DE RABAT A SALE</b>								<b>25</b>	<b>24 159</b>	<b>603976</b>
PET	14100	1,00	TACOURIRT	ECHANG AUTOROUTE	NATIONALE 6	0,00	6,00	6,00	<b>426</b>	2556
<b>TOTAL PENETRANTE VERS NATIONALE 6</b>								<b>6</b>	<b>426</b>	<b>2556</b>
VCO	34017*	0,50	OUJDA	NATIONALE2	NATIONALE2	0,00	6,64	6,64	<b>195</b>	1295
<b>TOTAL ROCADE DE L'OUJDA</b>								<b>7</b>	<b>195</b>	<b>1295</b>
VCS	34011*	2,00	BERKANE	PROVINCIALE 6000	NATIONALE 16	0,00	16,00	16,00	<b>3 562</b>	56992
<b>TOTAL ROCADE DE SAIDIA A LA NATIONALE 16</b>								<b>16</b>	<b>3 562</b>	<b>56992</b>
1	174	18,00	TANGER	TANGER	PROVINCIALE 4601	0,00	19,00	19,00	<b>6 304</b>	119776
1	3001	32,20	TANGER	PROVINCIALE 4601	ASILAH	19,00	44,20	25,20	<b>6 770</b>	170604
1	3	46,20	TANGER	ASILAH	REGIONALE 417	44,20	59,60	15,40	<b>3 921</b>	60383
1	154*	64,72	LARACHE	REGIONALE 417	LARACHE	59,60	82,00	22,40	<b>3 580</b>	80192
1	4*	92,27	LARACHE	LARACHE	KSAR EL KEBIR	82,00	111,80	29,80	<b>7 015</b>	209047
1	4002*	112,66	LARACHE	DEVIATION DE KSAR EL KEBIR		111,80	121,20	9,40	<b>2 965</b>	27871

(\*) Les TMJA des postes comprenant une \* sont estimés sur la base des dernières données disponibles (avant 2020)

## TRAFIC PAR SECTION

### 1°/ - ROUTES NATIONALES ET AUTOROUTES EN 2020

N° de la route	N° du poste	Lieu d'implantation		Section concernée					TMJA en véh/j	Circulation en véh.km/j
		P.K	DPETL	ORIGINE	EXTREMITE	P.K O	P.K E	LONG. EN KM		
1	7002*	144,30	KENITRA	DEV. DE KSAR	SOUK LARBAA	121,20	153,90	32,70	<b>4 667</b>	152611
1	167	189,80	KENITRA	SOUK LARBAA	SIDI ALLAL TAZI	153,90	189,80	35,90	<b>5 639</b>	202440
1	7*	205,40	KENITRA	SIDI ALLAL TAZI	NATIONALE 4	189,80	221,80	32,00	<b>5 874</b>	187968
1	48*	222,40	KENITRA	NATIONALE 4	KENITRA	221,80	229,00	7,20	<b>15 304</b>	110189
1	8*	243,00	KENITRA	KENITRA	PROVINCIALE 4000	229,00	250,55	21,55	<b>15 443</b>	332797
1	8008*	251,00	RABAT	PROVINCIALE 4000	PROVINCIALE 4002	250,55	251,98	1,43	<b>16 190</b>	23152
1	8007*	254,60	RABAT	PROVINCIALE 4002	RABAT	251,98	270,70	18,72	<b>15 761</b>	295046
1	86000	292,00	RABAT	RABAT	KHALOUA RP 4028	270,70	294,00	23,30	<b>18 859</b>	439415
1	86	295,50	RABAT	TEMARA	SKHIRAT	294,00	299,70	5,70	<b>16 039</b>	91422
1	14005	305,65	RABAT	SKHIRAT	BOUZNIKA	299,70	311,70	12,00	<b>6 509</b>	78108
1	14*	329,50	BENSLIMANE	BOUZNIKA	BEN YAKHLEF	311,70	329,70	18,00	<b>6 936</b>	124848
1	15006*	343,70	MOHAMMEDIA	BEN YAKHLEF	AIN HARROUDA	329,70	345,70	16,00	<b>9 603</b>	153648
1	15007*	351,88	CASABLANCA	AIN HARROUDA	CASABLANCA	345,70	373,40	27,70	<b>13 661</b>	378410
1	17001*	376,70	CASABLANCA	CASABLANCA	KHAYAITA	373,40	384,30	10,90	<b>13 917</b>	151695
1	67	386,00	SETTAT	KHAYAITA	HAD SOUALEM	384,30	387,00	2,70	<b>8 835</b>	23854
1	17007*	395,90	SETTAT	HAD SOUALEM	BIR JDID	387,00	403,00	16,00	<b>8 908</b>	142528
1	18	431,00	EL JADIDA	BIR JDID	AZEMMOUR	403,00	437,00	34,00	<b>5 557</b>	188938
1	18001*	446,00	EL JADIDA	AZEMMOUR	RP 3410	437,00	462,00	25,00	<b>8 684</b>	217100
1	76	467,00	EL JADIDA	RP 3410	RR 316	462,00	473,00	11,00	<b>8 993</b>	98923
1	19	491,00	EL JADIDA	RR 316	SIDI SMAIL	473,00	500,00	27,00	<b>6 567</b>	177309
1	19001*	530,00	EL JADIDA	SIDI SMAIL	KHMIS ZMAMRA	500,00	530,00	30,00	<b>3 601</b>	108030
1	19002*	542,00	EL JADIDA	KHMIS ZMAMRA	RP 2302	530,00	550,40	20,40	<b>2 528</b>	51571
1	78003	553,70	SAFI	RP 2302	JMAAT SAHIM	550,40	564,40	14,00	<b>3 434</b>	48076
1	78	582,50	SAFI	JMAAT SAHIM	TLET BOUGUEDRA	564,40	583,00	18,60	<b>3 543</b>	65900
1	78001	601,00	SAFI	TLET BOUGUEDRA	SEBT GZOULA	583,00	604,90	21,90	<b>6 929</b>	151745
1	78002	633,70	SAFI	SEBT GZOULA	BERRAKT ERRADI	604,90	634,19	29,29	<b>1 341</b>	39278
1	148	657,00	ESSAOUIRA	BERRAKT ERRADI	ONARA	634,19	686,70	52,51	<b>1 817</b>	95411
1	155	712,40	ESSAOUIRA	ONARA	SMIMO	686,70	740,00	53,30	<b>3 771</b>	200994
1	38002*	741,80	ESSAOUIRA	SMIMO	LIMITE PROVINCE	740,00	789,20	49,20	<b>1 892</b>	93086
1	73000	796,00	AGADIR	LIMITE PROVINCE	TAMRI	789,20	821,20	32,00	<b>989</b>	31648
1	73*	831,21	AGADIR	TAMRI	TAMRAGHT	821,20	848,00	26,80	<b>2 161</b>	57915
1	42002	852,00	AGADIR	TAMRAGHT	AGADIR	848,00	872,00	24,00	<b>6 096</b>	146304
1	165	927,00	CHTOUKA	AIT MELLOUL	INCHADEN	872,00	928,00	56,00	<b>20 219</b>	1132264
1	42003	934,00	CHTOUKA	AIT MELLOUL	INCHADEN	928,00	935,30	7,30	<b>17 595</b>	128444

(\*) Les TMJA des postes comprenant une \* sont estimés sur la base des dernières données disponibles (avant 2020)

## TRAFIC PAR SECTION

### 1° - ROUTES NATIONALES ET AUTOROUTES EN 2020

N° de la route	N° du poste	Lieu d'implantation		Section concernée					TMJA en véh/j	Circulation en véh.km/j
		P.K	DPETL	ORIGINE	EXTREMITE	P.K O	P.K E	LONG. EN KM		
1	171	967,00	TIZNIT	CT 7128 (MASSA)	TIZNIT	935,30	973,00	37,70	<b>8 500</b>	320450
1	45	1012,70	SIDI IFNI	TIZNIT	BOUIZAKARNE	973,00	1040,00	67,00	<b>4 006</b>	268402
1	46	1042,60	GUELMIME	BOUIZAKARNE	GUELMIME	1040,00	1078,00	38,00	<b>4 055</b>	154090
1	104	1204,60	TAN TAN	GUELMIME	TAN TAN	1078,00	1208,00	130,00	<b>2 509</b>	326170
1	46007	1215,80	TAN TAN	TAN TAN	TAN TAN PLAGE	1208,00	1229,00	21,00	<b>2 554</b>	53634
1	47	1300,00	LAAYOUNE	TAN TAN PLAGE	AKHFENNIR	1229,00	1321,00	92,00	<b>2 275</b>	209300
1	47001*	1467,00	LAAYOUNE	AKHFENNIR	LAAYOUNE	1321,00	1514,00	193,00	<b>1 145</b>	220985
1	149	1530,00	LAAYOUNE	LAAYOUNE	LAAYOUNE PORT	1514,00	1540,00	26,00	<b>6 474</b>	168324
1	105	1548,00	LAAYOUNE	LAAYOUNE PORT	LAMSSID	1540,00	1605,00	65,00	<b>1 301</b>	84565
1	47007*	1664,00	BOUJDOUR	LAMSSID	BOUJDOUR	1605,00	1700,00	95,00	<b>1 001</b>	95095
1	47008*	1706,00	BOUJDOUR	BOUJDOUR	LAKRAA	1700,00	1818,00	118,00	<b>1 018</b>	120124
1	106	2003,30	DAKHLA	LAKRAA	PROVINCIALE 1100	1818,00	2030,00	212,00	<b>1 052</b>	223024
1	47011	2043,00	DAKHLA	PROVINCIALE 1100	AL-ARGOUB	2030,00	2043,00	13,00	<b>465</b>	6045
1	47012	2047,00	DAKHLA	EL ARGOUB	EL ARGOUB JDID	2043,00	2047,00	4,00	<b>497</b>	1988
<b>TOTAL NATIONALE 1 DE TANGER A LAGUIRA</b>								<b>2339</b>	<b>3 838</b>	<b>8977792</b>
2	170*	11,30	TANGER	PROVINCIALE 4613	FANDAK	0,00	26,90	26,90	<b>22 116</b>	594920
2	2	30,30	TETOUAN	FANDAK	TETOUAN	26,90	51,80	24,90	<b>11 067</b>	275568
2	120	56,30	TETOUAN	TETOUAN	DERDARA	51,80	66,00	14,20	<b>6 797</b>	96517
2	13300*	83,10	TETOUAN	ZINAT	PRVINCIALE 4704	66,00	87,00	21,00	<b>3 824</b>	80304
2	5001*	97,80	CHEFCHAOUEN	PROVINCIALE 4704	PROVINCIALE 4105	87,00	98,40	11,40	<b>4 772</b>	54401
2	133	113,00	CHEFCHAOUEN	PROVINCIALE 4704	PROVINCIALE 4105	98,40	127,00	28,60	<b>2 572</b>	73559
2	13305*	146,30	CHEFCHAOUEN	BAB TAZA	PROVINCIALE 4111	127,00	150,00	23,00	<b>1 922</b>	44206
2	5004*	180,00	CHEFCHAOUEN	PROVINCIALE 4111	LIMITE CHEFCHAOUEN	150,00	198,80	48,80	<b>1 186</b>	57877
2	72004*	210,50	AL HOCEIMA	LIMITE CHEFCHAOUEN	ISSAKEN	198,80	210,84	12,04	<b>3 807</b>	45836
2	72	276,75	AL HOCEIMA	ISSAKEN	BENI HDIFA RP 5207	210,84	277,00	66,16	<b>831</b>	54979
2	32001	289,60	AL HOCEIMA	BENI HDIFA RP 5207	AJDIR	277,00	304,00	27,00	<b>1 018</b>	27486
2	75	319,20	AL HOCEIMA	AJDIR	REGIONALE 610	304,00	325,40	21,40	<b>9 508</b>	203471
2	168	334,00	AL HOCEIMA	REGIONALE 610	BNI BOUAYACH	325,40	348,00	22,60	<b>3 725</b>	84185
2	32004*	366,00	DRIOUECH	BENI BOUAYACH	CASSETA	348,00	370,54	22,54	<b>2 341</b>	52766
2	32005*	380,00	DRIOUECH	CASSETA	MIDAR	370,54	391,84	21,30	<b>2 169</b>	46200
2	162*	410,00	DRIOUECH	MIDAR	TIZTOUTINE	391,84	420,00	28,16	<b>4 135</b>	116442
2	32	434,80	NADOR	TIZTOUTINE	SELOUANE	420,00	449,84	29,84	<b>6 807</b>	203121
2	31001*	456,00	NADOR	SELOUANE	ZAIO	449,84	472,84	23,00	<b>12 305</b>	283015
2	34003*	494,48	BERKANE	ZAIO	BERKANE	472,84	515,84	43,00	<b>3 973</b>	170839
2	177*	518,00	BERKANE	BERKANE	AHFIR	515,84	538,80	22,96	<b>6 251</b>	143523

(\*) Les TMJA des postes comprenant une \* sont estimés sur la base des dernières données disponibles (avant 2020)

## TRAFIC PAR SECTION

### 1°/ - ROUTES NATIONALES ET AUTOROUTES EN 2020

N° de la route	N° du poste	Lieu d'implantation		Section concernée					TMJA en véh/j	Circulation en véh.km/j
		P.K	DPETL	ORIGINE	EXTREMITE	P.K O	P.K E	LONG. EN KM		
2	34006	551,00	OUJDA	AHFIR	RP 6014	538,80	560,10	21,30	<b>8 951</b>	190656
2	34*	567,99	OUJDA	AHFIR	OUJDA	560,10	574,92	14,82	<b>14 490</b>	214742
<b>TOTAL NATIONALE 2 DE TANGER A OUJDA</b>								<b>575</b>	<b>5 417</b>	<b>3114614</b>
3	47014*	0,50	DAKHLA	IMLILI	AWSERD	0,00	143,40	143,40	<b>236</b>	33842
<b>TOTAL NATIONALE 3 DE D'IMLILI A AWSERD</b>								<b>143</b>	<b>236</b>	<b>33842</b>
4	8002*	7,70	KENITRA	NATIONALE 1	SIDI YAHYA	0,00	18,10	18,10	<b>8 160</b>	147696
4	8003*	21,40	SIDI SLIMANE	SIDI YAHYA	SIDI SLIMANE	18,10	53,80	35,70	<b>4 986</b>	178000
4	9*	58,10	SIDI SLIMANE	SIDI SLIMANE	SIDI KACEM	53,80	75,80	22,00	<b>5 723</b>	125906
4	10002	82,00	SIDI KACEM	SIDI KACEM	COL DE ZEGGOTA	75,80	108,00	32,20	<b>2 156</b>	69423
4	26007*	110,00	MEKNES	COL DE ZEGGOTA	PROVINCIALE 7049	108,00	110,80	2,80	<b>2 563</b>	7176
4	26008*	119,00	MEKNES	PROVINCIALE 7049	PROVINCIALE 5001	110,80	119,69	8,89	<b>1 857</b>	16509
4	26002*	147,60	FES	PROVINCIALE 5001	RP 5009	119,69	153,00	33,31	<b>3 421</b>	113954
4	100	153,40	FES	RP 5009	FES (RN 6)	153,00	158,76	5,76	<b>3 351</b>	19302
<b>TOTAL NATIONALE 4 DE KENITRA A FES</b>								<b>159</b>	<b>4 270</b>	<b>677966</b>
5	47004	53,00	LAAYOUNE	LAAYOUNE	NATIONALE 14	0,00	78,00	78,00	<b>436</b>	34008
5	47005	79,00	LAAYOUNE	NATIONALE 14	BOUCRAA	78,00	103,00	25,00	<b>166</b>	4150
5	47006	110,00	LAAYOUNE	BOUCRAA	GUELTA ZEMOUR	103,00	257,00	154,00	<b>409</b>	62986
<b>TOTAL NATIONALE 5 DE LAAYOUNE A GUELTA ZEMOUR</b>								<b>257</b>	<b>394</b>	<b>101144</b>
6	87	8,60	RABAT	RABAT	ECH VOIE CONTOUR	0,00	9,50	9,50	<b>25 083</b>	238289
6	52	14,31	RABAT	ECH VOIE CONTOUR	RR 405	9,50	20,00	10,50	<b>28 536</b>	299628
6	94	23,50	KHEMISSET	RR 405	ALLAL BAHRAOUI	20,00	26,40	6,40	<b>25 007</b>	160045
6	68	43,00	KHEMISSET	ALLAL BAHRAOUI	TIFLET	26,40	52,30	25,90	<b>17 814</b>	461383
6	11	71,38	KHEMISSET	TIFLET	KHEMISSET	52,30	77,44	25,14	<b>8 123</b>	204220
6	28*	111,70	MEKNES	KHEMISSET	REGIONALE 705	77,40	123,60	46,20	<b>3 302</b>	152552
6	28005*	126,00	MEKNES	REGIONALE 705	RN 13	123,60	140,00	16,40	<b>6 005</b>	98482
6	90	150,00	MEKNES	RN 13	LAMHAYA	140,00	173,00	33,00	<b>6 714</b>	221562
6	90001*	174,00	MEKNES	LAMHAYA	PROVINCIALE 7073	173,00	178,00	5,00	<b>8 897</b>	44485
6	101	179,00	FES	PROVINCIALE 7073	RP 5013	178,00	185,00	7,00	<b>7 434</b>	52038
6	26	187,00	FES	PR 5013	NATIONALE 4	185,00	187,60	2,60	<b>6 734</b>	17508
6	26001	191,20	FES	NATIONALE 4	FES	187,60	195,00	7,40	<b>10 366</b>	76708
6	63	212,00	FES	FES	RP 5027	195,00	239,00	44,00	<b>4 340</b>	190960
6	25005*	239,72	SEFROU	RP 5027	BIR TAMTAM	239,00	249,00	10,00	<b>3 266</b>	32660
6	27	276,00	TAZA	BIR TAMTAM	OUED AMLIL	249,00	288,00	39,00	<b>2 558</b>	99762
6	27001	311,00	TAZA	OUED AMLIL	TAZA	288,00	318,00	30,00	<b>9 018</b>	270540
6	27002*	345,00	TAZA	TAZA	GUERCIF	318,00	385,00	67,00	<b>2 140</b>	143380

(\*) Les TMJA des postes comprenant une \* sont estimés sur la base des dernières données disponibles (avant 2020)

# TRAFIC PAR SECTION

## 1°/ - ROUTES NATIONALES ET AUTOROUTES EN 2020

N° de la route	N° du poste	Lieu d'implantation		Section concernée					TMJA en véh/j	Circulation en véh.km/j
		P.K	DPETL	ORIGINE	EXTREMITE	P.K O	P.K E	LONG. EN KM		
6	33*	403,90	TAOURIRT	GUERCIF	TAOURIRT	385,00	428,84	43,84	<b>1 490</b>	65322
6	141*	436,00	TAOURIRT	PROVINCIALE 6042	REGIONALE 603	428,84	459,57	30,73	<b>2 016</b>	61952
6	33004	459,59	TAOURIRT	REGIONALE 603	AIOUNE	459,57	482,42	22,85	<b>2 460</b>	56211
6	14101	483,95	TAOURIRT	AIOUNE	LIMITE PROVINCE	482,42	498,00	15,58	<b>2 877</b>	44824
6	33005*	507,85	OUJDA	AIOUNE	GERATOIRE	498,00	528,00	30,00	<b>2 989</b>	89670
6	35	530,50	OUJDA	GERATOIRE AUTOROUTE	OUJDA	528,00	552,70	24,70	<b>7 821</b>	193179
<b>TOTAL NATIONALE 6 DE SALE A OUJDA (FRONTIERE)</b>								<b>553</b>	<b>5 926</b>	<b>3275359</b>
7	19003*	18,00	EL JADIDA	SIDI SMAIL	SIDI BENNOUR	0,00	21,00	21,00	<b>5 019</b>	105399
7	19004*	52,00	EL JADIDA	SIDI BENNOUR	BOUCHANE	21,00	69,80	48,80	<b>1 892</b>	92330
7	37000*	71,00	EL KELAA	BOUCHANE	REGIONALE 206	69,80	73,70	3,90	<b>741</b>	2890
7	74002	101,97	MARRAKECH	REGIONALE 206	REGIONALE 204	73,70	105,00	31,30	<b>1 973</b>	61755
7	13700	117,00	MARRAKECH	REGIONALE 204	LIMITE EL KALAA	105,00	125,00	20,00	<b>4 132</b>	82640
7	137	133,95	MARRAKECH	LIMITE EL KALAA	MARRAKECH	125,00	146,91	21,91	<b>20 121</b>	440851
<b>TOTAL NATIONALE 7 D'EL JADIDA A MARRAKECH</b>								<b>147</b>	<b>5 349</b>	<b>785865</b>
8	12902	6,60	AGADIR	AGADIR	FIN AGGLOM2RATION	0,00	10,00	10,00	<b>16 261</b>	162610
8	176	13,20	AGADIR	DRARGA	ECH. AUTOROUTE	10,00	16,10	6,10	<b>12 175</b>	74268
8	129	31,00	AGADIR	AGADIR INEZGANE	PROVINCIALE 1705	16,10	52,50	36,40	<b>2 591</b>	94312
8	12904*	47,00	TAROUDANT	PROVINCIALE 1705	PROVINCIALE 1713	52,50	73,70	21,20	<b>1 728</b>	36634
8	41009*	82,00	CHICHAOUA	LIMITE TAROUDANT	IFLAISSENE	73,70	90,00	16,30	<b>1 691</b>	27563
8	41001	101,49	CHICHAOUA	PROVINCIALE 1705	IMIN-TANOUTE	90,00	114,00	24,00	<b>1 605</b>	38520
8	41010	130,00	CHICHAOUA	PROVINCIALE 2040	IMINTANOUTE	114,00	132,00	18,00	<b>2 242</b>	40356
8	41011	142,00	CHICHAOUA	IMINTANOUTE	AGUOUIDIR	132,00	157,50	25,50	<b>2 481</b>	63266
8	41	172,00	CHICHAOUA	IMIN-TANOUTE	CHICHAOUA	157,50	176,00	18,50	<b>3 392</b>	62752
8	38	198,60	CHICHAOUA	CHICHAOUA	PROVINCIALE 2011	176,00	200,40	24,40	<b>3 283</b>	80105
8	38006	211,00	CHICHAOUA	PROVINCIALE 2011	PROVINCIALE 2013	200,40	224,00	23,60	<b>3 241</b>	76488
8	138	232,80	MARRAKECH	PROVINCIALE 2013	PROVINCIALE 2004	224,00	235,50	11,50	<b>9 314</b>	107111
8	38007	237,00	MARRAKECH	PROVINCIALE 2004	MARRAKECH	235,50	249,10	13,60	<b>12 082</b>	164315
8	39	260,00	MARRAKECH	MARRAKECH	TAMELELT	249,10	297,00	47,90	<b>12 402</b>	594056
8	39003*	297,60	EL KELAA	TAMELELT	EL KALAA	297,00	339,00	42,00	<b>6 072</b>	255024
8	70002	341,50	EL KELAA	EL KELAA	RR 205	339,00	351,47	12,47	<b>2 264</b>	28232
8	70	352,00	EL KELAA	EL KALAA	RR 307	351,47	374,20	22,73	<b>7 813</b>	177589
8	23012*	384,00	BENI-MELLAL	RR 307	RR 309	374,20	399,00	24,80	<b>3 055</b>	75764
8	23017*	417,00	BENI-MELLAL	RR 309	RR 304 AFOURAR	399,00	420,00	21,00	<b>2 875</b>	60375
8	23037*	423,00	BENI-MELLAL	RP 3224	RR 304 AFOURAR	420,00	423,96	3,96	<b>5 530</b>	21899
8	23*	432,00	BENI-MELLAL	RR 304 AFOURAR	NATIONALE 11	423,96	441,00	17,04	<b>7 845</b>	133679
8	159	451,70	BENI-MELLAL	BENI-MELLAL	GIRATOIRE AUTOROUTE	441,00	452,10	11,10	<b>8 762</b>	97258

(\*) Les TMJA des postes comprenant une \* sont estimés sur la base des dernières données disponibles (avant 2020)

## TRAFIC PAR SECTION

### 1°/ - ROUTES NATIONALES ET AUTOROUTES EN 2020

N° de la route	N° du poste	Lieu d'implantation		Section concernée					TMJA en véh/j	Circulation en véh.km/j
		P.K	DPETL	ORIGINE	EXTREMITE	P.K O	P.K E	LONG. EN KM		
8	15900*	459,00	BENI-MELLAL	GIRATOIRE AUTOROUTE	KASBA TADLA	452,10	475,10	23,00	<b>5 455</b>	125465
8	23009	476,13	BENI-MELLAL	KASBA TADLA	FOUM TAGHZOUT	475,10	490,00	14,90	<b>4 136</b>	61626
8	23008*	494,70	BENI-MELLAL	FOUM TAGHZOUT	REGIONALE 317	490,00	494,00	4,00	<b>3 491</b>	13964
8	23023	509,00	BENI-MELLAL	REGIONALE 317	REGIONALE 503	494,00	543,20	49,20	<b>4 627</b>	227648
8	14502*	546,00	KHENIFRA	REGIONALE 503	PROVINCIALE 7308	543,20	552,86	9,66	<b>1 870</b>	18064
8	29008*	554,00	KHENIFRA	REGIONALE 317	KHENIFRA	552,86	561,00	8,14	<b>3 537</b>	28791
8	14501*	562,00	KHENIFRA	KHENIFRA	PROVINCIALE 7306	561,00	570,50	9,50	<b>3 986</b>	37867
8	145	580,62	KHENIFRA	KHENIFRA	M RIRT	570,50	599,77	29,27	<b>3 928</b>	114973
8	14500	602,00	KHENIFRA	MRIRT (P7302)	LIMITE PROVINCE	599,77	611,92	12,15	<b>718</b>	8724
8	29	627,50	IFRANE	LIMITE PROVINCE	PROVINCIALE 7211	611,92	641,43	29,51	<b>1 285</b>	37920
8	29001	647,00	IFRANE	PROVINCIALE 7211	AZROU	641,43	649,00	7,57	<b>4 659</b>	35269
8	181	666,10	IFRANE	AZROU	IFRANE	649,00	668,00	19,00	<b>3 972</b>	75468
8	183	682,60	IFRANE	IFRANE	PROVINCIALE 7200	668,00	685,70	17,70	<b>1 198</b>	21205
8	25008*	689,55	SEFROU	PROVINCIALE 7200	IMOUZZER	685,70	693,50	7,80	<b>3 575</b>	27885
8	64002*	703,70	SEFROU	IMOUZZER	KANDER SIDI LAKHYARE	693,50	705,00	11,50	<b>5 321</b>	61192
8	64	726,50	FES	IMOUZZER	FES	705,00	729,20	24,20	<b>11 667</b>	282341
8	63003	737,00	FES	FES	RP 5002	729,20	743,40	14,20	<b>7 198</b>	102212
8	132*	749,00	FES	RP 5002	BARRAGE IDRIS I	743,40	766,00	22,60	<b>4 531</b>	102401
8	24*	773,74	TAOUNATE	BARRAGE IDRIS I	REGIONALE 408	766,00	809,30	43,30	<b>5 487</b>	237587
8	24006*	813,15	TAOUNATE	CENTRE TAOUNATE	ZRIZER	809,30	818,80	9,50	<b>4 386</b>	41667
8	24002	909,00	AL HOCEIMA	LIMITE TAOUNATE	TARGUIST ( RN2 )	818,80	910,00	91,20	<b>722</b>	65846
<b>TOTAL NATIONALE 8 DE D'AGADIR A TARGUIST</b>								<b>910</b>	<b>4 616</b>	<b>4200290</b>
9	15011*	2,50	MOHAMMEDIA	MOHAM.RR 322	AIN HARROUDA	0,00	3,00	3,00	<b>8 585</b>	25755
9	15012*	9,50	MOHAMMEDIA	AIN HARROUDA	TIT MELLIL	3,00	12,00	9,00	<b>12 168</b>	109512
9	15013*	23,50	CASABLANCA	TIT MELLIL	MEDIOUNA	12,00	26,00	14,00	<b>13 641</b>	190974
9	16*	30,00	CASABLANCA	MEDIOUNA	AEROPORT	26,00	31,00	5,00	<b>24 771</b>	123855
9	59	42,10	SETTAT	AEROPORT	BERRECHID	31,00	43,00	12,00	<b>20 185</b>	242220
9	108*	63,70	SETTAT	BERRECHID	SIDI EL AIDI	43,00	64,80	21,80	<b>7 930</b>	172874
9	169*	67,00	SETTAT	SIDI ELAIDI	PROVINCIALE 3606	64,80	72,08	7,28	<b>6 926</b>	50421
9	20	73,84	SETTAT	PROVINCIALE 3606	SETTAT	72,08	75,00	2,92	<b>10 423</b>	30435
9	20001	83,00	SETTAT	SETTAT	RR 314	75,00	112,70	37,70	<b>4 596</b>	173269
9	109	113,00	SETTAT	RR 314	MECH. BEN ABOU	112,70	121,00	8,30	<b>2 449</b>	20327
9	37001*	164,00	EL KELAA	MECH. BEN ABOU	BEN GRIR	121,00	171,00	50,00	<b>3 144</b>	157200
9	37	208,00	EL KELAA	BEN GRIR	SIDI BOU OTHMANE	171,00	209,00	38,00	<b>4 210</b>	159980
9	37002*	214,00	EL KELAA	SIDI BOU OTHMANE	CARREFOUR AUTOROUTE	209,00	228,00	19,00	<b>4 097</b>	77843
9	74	233,80	MARRAKECH	SIDI BOU OTHMANE	MARRAKECH	228,00	236,30	8,30	<b>13 140</b>	109062

(\*) Les TMJA des postes comprenant une \* sont estimés sur la base des dernières données disponibles (avant 2020)

# TRAFIC PAR SECTION

## 1°/ - ROUTES NATIONALES ET AUTOROUTES EN 2020

N° de la route	N° du poste	Lieu d'implantation		Section concernée					TMJA en véh/j	Circulation en véh.km/j
		P.K	DPETL	ORIGINE	EXTREMITE	P.K O	P.K E	LONG. EN KM		
9	39007	254,00	MARRAKECH	MARRAKECH	LIMITE MARRAKECH	236,30	260,00	23,70	<b>7 528</b>	178414
9	164	266,92	AL HAOUZ	LIMITE MARRAKECH	AIT OURIR	260,00	274,00	14,00	<b>7 244</b>	101416
9	40*	314,11	AL HAOUZ	AIT OURIR	HAD ZREKTEN	274,00	318,00	44,00	<b>1 959</b>	86196
9	40003*	353,50	OUARZAZATE	HAD ZRAKTEN	IMINI (RP 1512)	318,00	394,00	76,00	<b>1 304</b>	99104
9	118	395,28	OUARZAZATE	IMINI (RP 1512)	NATIONALE 10	394,00	416,00	22,00	<b>1 810</b>	39820
9	139	423,00	OUARZAZATE	NATIONALE 10	OUARZAZATE	416,00	440,00	24,00	<b>3 372</b>	80928
9	44	452,43	OUARZAZATE	OUARZAZATE	AGDEZ	440,00	535,00	95,00	<b>1 125</b>	106875
9	182	564,80	ZAGOURA	REGIONALE 108	ZAGORA	535,00	604,00	69,00	<b>1 528</b>	105432
9	44008*	609,37	ZAGOURA	ZAGORA	M'HAMID	604,00	694,23	90,23	<b>1 068</b>	96366
<b>TOTAL NATIONALE 9 DE MOHAMMEDIA A M'HAMID</b>								<b>694</b>	<b>3 656</b>	<b>2538278</b>
10	42	17,00	CHTOUKA	AIT MELLOUL	OULAD TAIMA	7,00	31,93	24,93	<b>11 062</b>	275776
10	125	34,00	TAROUDANT	OULAD TAIMA	PROVINCIALE 1717	31,93	57,20	25,27	<b>7 936</b>	200543
10	42016*	70,80	TAROUDANT	PROVINCIALE 1717	TAROUDANT	57,20	75,00	17,80	<b>2 803</b>	49893
10	42017	87,20	TAROUDANT	TAROUDANT	REGIONALE 302	75,00	126,00	51,00	<b>6 054</b>	308754
10	42018	131,20	TAROUDANT	REGIONALE 302	RP 1706 (AOULOZ)	126,00	166,00	40,00	<b>763</b>	30520
10	42019	170,20	TAROUDANT	PROVINCIALE 1706	TALIOUINE	166,00	193,00	27,00	<b>1 197</b>	32319
10	44002	279,00	OUARZAZATE	TALIOUINE	TAZNAKHET	193,00	278,00	85,00	<b>1 134</b>	96390
10	119	331,00	OUARZAZATE	TAZNAKHTE	OUARZAZATE( RN 9)	278,00	345,00	67,00	<b>993</b>	66531
10	43	363,00	OUARZAZATE	OUARZAZATE (RN 9)	GADDARA	345,00	384,30	39,30	<b>2 536</b>	99665
10	43007	386,30	OUARZAZATE	GADDARA	SKOURA	384,30	389,20	4,90	<b>1 681</b>	8237
10	158*	435,00	TINGHIR	KLAAT M GOUNA	BOUMALNE DADES	389,20	455,00	65,80	<b>4 730</b>	311234
10	43002*	477,60	TINGHIR	BOUMALNE DADES	TINGHIR	455,00	509,00	54,00	<b>1 651</b>	89154
10	15802*	512,50	TINGHIR	TINGHIR	REGIONALE 113	509,00	531,20	22,20	<b>1 966</b>	43645
10	81002*	553,50	ERRACHIDIA	TINGHIR	TINEJDAD	531,20	562,00	30,80	<b>1 529</b>	47093
10	81001	579,00	ERRACHIDIA	TINEJDAD	GOULMIMA	562,00	580,00	18,00	<b>2 392</b>	43056
10	81	634,50	ERRACHIDIA	GOULMIMA	ERRACHIDIA	580,00	638,00	58,00	<b>2 328</b>	135024
10	82002	661,90	ERRACHIDIA	ERRACHIDIA	BOUDENIB	638,00	726,00	88,00	<b>882</b>	77616
10	36003*	770,00	FIGUIG	BOUDNIB	BOUANANE	726,00	785,00	59,00	<b>175</b>	10325
10	179	906,00	FIGUIG	BOUANANE	BOUARFA	785,00	908,14	123,14	<b>557</b>	68589
<b>TOTAL NATIONALE 10 DE D'AGADIR A BOUARFA</b>								<b>901</b>	<b>2 213</b>	<b>1994364</b>
11	17004*	22,00	CASABLANCA	RP 3042	BERRECHID	18,00	29,60	11,60	<b>22 659</b>	262844
11	107*	39,00	SETTAT	BERRECHID	RIAH	29,60	40,00	10,40	<b>6 101</b>	63450
11	10702*	69,54	SETTAT	RIAH	BENAHMED	40,00	72,00	32,00	<b>4 817</b>	154144
11	21	105,25	KHOURIBGA	BEN AHMED	KHOURIBGA	72,00	110,00	38,00	<b>6 086</b>	231268
11	22	124,06	KHOURIBGA	KHOURIBGA	PROVINCIALE 3202	110,00	155,00	45,00	<b>5 609</b>	252405
11	23019*	157,00	BENI-MELLAL	PROVINCIALE 3202	REGIONALE 308	155,00	162,00	7,00	<b>3 333</b>	23331

(\*) Les TMJA des postes comprenant une \* sont estimés sur la base des dernières données disponibles (avant 2020)

# TRAFIC PAR SECTION

## 1° - ROUTES NATIONALES ET AUTOROUTES EN 2020

N° de la route	N° du poste	Lieu d'implantation		Section concernée					TMJA en véh/j	Circulation en véh.km/j	
		P.K	DPETL	ORIGINE	EXTREMITE	P.K O	P.K E	LONG. EN KM			
11	23018*	170,00	BENI-MELLAL	REGIONALE 308	PROVINCIALE 3209	162,00	176,00	14,00	<b>4 971</b>	69594	
11	22002*	189,17	BENI-MELLAL	PROVINCIALE 3209	BENI-MELLAL	176,00	194,42	18,42	<b>5 276</b>	97184	
<b>TOTAL NATIONALE 11 DE CASABLANCA A BENI MELLAL</b>									<b>176</b>	<b>6 542</b>	<b>1154221</b>
12	46001	3,00	SIDI IFNI	IFNI	LIM TIZNIT-GUELMIME	0,00	45,29	45,29	<b>7 214</b>	326722	
12	46016*	48,20	GUELMIME	LIM TIZNIT-GUELMIME	GUELMIME	45,29	56,00	10,71	<b>2 029</b>	21731	
12	46005*	61,50	GUELMIME	GUELMIME	FASK	56,00	81,00	25,00	<b>1 012</b>	25300	
12	180	156,70	ASSA ZAG	FASK	ASSA	81,00	160,00	79,00	<b>506</b>	39974	
12	46015*	163,00	ASSA ZAG	ASSA	FOUM EL HISSN	160,00	195,20	35,20	<b>87</b>	3062	
12	12300	231,20	TATA	REGIONALE 107	FOUM EL HISSN	195,20	239,10	43,90	<b>171</b>	7507	
12	46013	318,30	TATA	FOUM EL HISSN	AKKA	239,10	322,00	82,90	<b>362</b>	30010	
12	123	375,80	TATA	AKKA	ADIS	322,00	378,00	56,00	<b>1 060</b>	59360	
12	42022	378,00	TATA	ADIS	TATA	378,00	383,00	5,00	<b>1 410</b>	7050	
12	46011	385,00	TATA	TATA	LAMHAMID	383,00	569,90	186,90	<b>503</b>	94011	
12	44009*	635,80	ZAGOURA	REGIONALE 111	ZAGORA	569,90	643,76	73,86	<b>350</b>	25851	
12	44010*	649,00	ZAGOURA	ZAGORA	TAGHBALT	643,76	712,47	68,71	<b>605</b>	41570	
12	112	756,00	TINGHIR	TAZARINE	ALNIF	712,47	758,00	45,53	<b>887</b>	40385	
12	11200*	794,60	TINGHIR	ALNIF	MSISSI	758,00	833,60	75,60	<b>413</b>	31223	
12	111	848,00	ERRACHIDIA	ALNIF	RISSANI	833,60	901,00	67,40	<b>500</b>	33700	
<b>TOTAL NATIONALE 12 DE SIDI IFNI A RISSANI</b>									<b>901</b>	<b>874</b>	<b>787455</b>
13	1001*	0,50	TETOUAN	SEBTA	FNIDAK	0,00	4,00	4,00	<b>8 971</b>	35884	
13	71	16,00	TETOUAN	FNIDEK	CAPO NEGRO	4,00	24,10	20,10	<b>7 858</b>	157946	
13	1	29,20	TETOUAN	CAPO NEGRO	TETOUAN	24,10	41,00	16,90	<b>23 611</b>	399026	
13	5	58,00	CHEFCHAOUEN	TETOUAN	RP 4103 (LAGHDIR)	41,00	59,39	18,39	<b>2 450</b>	45056	
13	5011*	77,00	OUAZZANE	PROVINCIALE 4103 (LAGHDIR)	PROVINCIALE 4101 BRIKCHA	59,39	79,30	19,91	<b>2 532</b>	50412	
13	5012*	96,00	OUAZZANE	PROVINCIALE 4101 BRIKCHA	OUEZZANE	79,30	101,00	21,70	<b>1 715</b>	37216	
13	6	120,00	OUAZZANE	OUEZZANE	AIN DEFALI	101,00	130,00	29,00	<b>2 778</b>	80562	
13	6006	135,00	SIDI KACEM	AIN DEFALI	JORF EL MELHA	130,00	149,00	19,00	<b>3 120</b>	59280	
13	6005	181,75	SIDI KACEM	JORF EL MELHA	NATIONALE 4	149,00	184,40	35,40	<b>900</b>	31860	
13	115*	196,00	MEKNES	NATIONALE 4	PROVINCIALE 7008	184,40	208,00	23,60	<b>1 449</b>	34196	
13	10001*	210,00	MEKNES	PROVINCIALE 7008	RR 413	208,00	213,44	5,44	<b>2 261</b>	12300	
13	127*	219,00	MEKNES	RR 413	MEKNES	213,44	223,20	9,76	<b>5 807</b>	56676	
13	163	233,60	MEKNES	MEKNES	REGIONALE 712	223,20	243,83	20,63	<b>10 724</b>	221236	
13	89*	252,00	MEKNES	REGIONALE 712	RR 716 EL HAJEB	243,83	255,00	11,17	<b>7 990</b>	89240	
13	116*	259,00	MEKNES	RR 716 EL HAJEB	LIMITE IFRANE	255,00	268,72	13,72	<b>3 547</b>	48675	
13	65	285,00	IFRANE	LIMITE IFRANE	AZROU	268,72	290,00	21,28	<b>4 524</b>	96257	
13	29002	302,90	IFRANE	AZROU	JBEL HABRI (RP 7231)	290,00	304,00	14,00	<b>2 343</b>	32802	

(\*) Les TMJA des postes comprenant une \* sont estimés sur la base des dernières données disponibles (avant 2020)

## TRAFIC PAR SECTION

### 1° - ROUTES NATIONALES ET AUTOROUTES EN 2020

N° de la route	N° du poste	Lieu d'implantation		Section concernée					TMJA en véh/j	Circulation en véh.km/j
		P.K	DPETL	ORIGINE	EXTREMITE	P.K O	P.K E	LONG. EN KM		
13	29003*	331,00	IFRANE	JBEL HABRI (RP 7231)	ZAIDA	304,00	390,00	86,00	<b>2 004</b>	172344
13	30010*	405,85	MIDELT	ZAIDA	MIDELT	390,00	410,00	20,00	<b>3 940</b>	78800
13	30004*	486,20	MIDELT	MIDELT	RICH (RR 706)	410,00	487,00	77,00	<b>2 643</b>	203511
13	30	492,05	MIDELT	RICH (RR 706)	ERRACHIDIA	487,00	509,70	22,70	<b>3 910</b>	88757
13	81003	541,40	ERRACHIDIA	LIMITE PROVINCE	ERRACHIDIA	509,70	551,00	41,30	<b>2 879</b>	118903
13	82	553,60	ERRACHIDIA	ERRACHIDIA	EDDOUIRA	551,00	590,00	39,00	<b>2 704</b>	105456
13	82003	593,60	ERRACHIDIA	EDDOUIRA	ARFOUD	590,00	603,39	13,39	<b>1 276</b>	17086
13	110	609,70	ERRACHIDIA	ARFOUD	RISSANI	603,39	624,00	20,61	<b>2 523</b>	51999
13	11000	626,70	ERRACHIDIA	RISSANI	TAOUZ	624,00	686,82	62,82	<b>927</b>	58234
<b>TOTAL NATIONALE 13 DE TETOUAN A RISSANI</b>								<b>687</b>	<b>3 471</b>	<b>2383714</b>
14	12201*	133,30	SMARA	NATIONALE 5	SMARA	0,00	136,00	136,00	<b>301</b>	40936
14	122*	138,30	SMARA	LAAYOUNE	SMARA	136,00	157,00	21,00	<b>530</b>	11130
14	12202*	158,45	SMARA	PROVINCIALE 101	JDERIA	157,00	335,00	178,00	<b>128</b>	22784
<b>TOTAL NATIONALE 14 DE NATIONALE 5 A SMARA</b>								<b>335</b>	<b>223</b>	<b>74850</b>
15	32006	2,00	NADOR	RN 2	SAKA	0,00	27,00	27,00	<b>1 689</b>	45603
15	16101	55,40	GUERSSIF	LIMITE PROVINCE	SAKA	27,00	57,00	30,00	<b>1 903</b>	57090
15	16102	86,90	GUERSSIF	SAKA	GIRATOIRE AUTOROUTE	57,00	90,00	33,00	<b>61</b>	2013
15	161	101,00	GUERSSIF	SAKA	GUERSSIF	90,00	106,00	16,00	<b>3 644</b>	58304
15	33001*	106,50	GUERSSIF	GUERCIF	OUTAT EL HAJ	106,00	119,00	13,00	<b>2 079</b>	27027
15	16103	138,80	GUERSSIF	PROVINCIALE 5424	REGIONALE 606	119,00	203,60	84,60	<b>2 693</b>	227828
15	16008	225,55	BOULEMANE	REGIONALE 606	OUTAT EL HAJ	203,60	246,00	42,40	<b>1 749</b>	74158
15	160	230,00	BOULEMANE	OUTAT EL HAJ	MISSOUR	246,00	298,00	52,00	<b>1 375</b>	71500
15	30001	314,50	BOULEMANE	MISSOUR	NATIONALE 13	298,00	376,00	78,00	<b>523</b>	40794
<b>TOTAL NATIONALE 15 DE LA NATIONALE 2 NATIONALE 13</b>								<b>376</b>	<b>1 607</b>	<b>604316</b>
16	60*	11,00	TANGER	TANGER	KSER SGHIR	0,00	35,10	35,10	<b>6 154</b>	216005
16	1007	46,80	TANGER	KSER SGHIR	PROVINCIALE 4703	35,10	56,00	20,90	<b>2 129</b>	44496
16	95	58,10	TETOUAN	RP 4703	FNIDEK RN13	56,00	75,50	19,50	<b>3 395</b>	66203
16	147*	78,90	TETOUAN	TETOUAN	MARTIL	75,50	79,50	4,00	<b>23 114</b>	92456
16	146	82,50	TETOUAN	MARTIL	OUED LAOU	79,50	91,20	11,70	<b>6 952</b>	81338
16	14600	101,00	TETOUAN	AZLA	LIMITE CHEFCHAOUEN	91,20	133,80	42,60	<b>2 529</b>	107735
16	152	145,00	CHEFCHAOUEN	LIMITE CHEFCHAOUEN	PROVINCIALE 4111	133,80	151,00	17,20	<b>1 803</b>	31012
16	5007*	179,80	CHEFCHAOUEN	PROVINCIALE 4111	PROVINCIALE 4113	151,00	180,00	29,00	<b>605</b>	17545
16	15200*	197,50	CHEFCHAOUEN	PROVINCIALE 4113	JEBHA	180,00	200,00	20,00	<b>952</b>	19040
16	14400*	257,80	AL HOCEIMA	JEBHA	NATIONALE 2	200,00	291,00	91,00	<b>973</b>	88543
16	32009*	291,50	AL HOCEIMA	NATIONALE 2	BENI BOUFRAH	291,00	300,00	9,00	<b>1 822</b>	16398

(\*) Les TMJA des postes comprenant une \* sont estimés sur la base des dernières données disponibles (avant 2020)

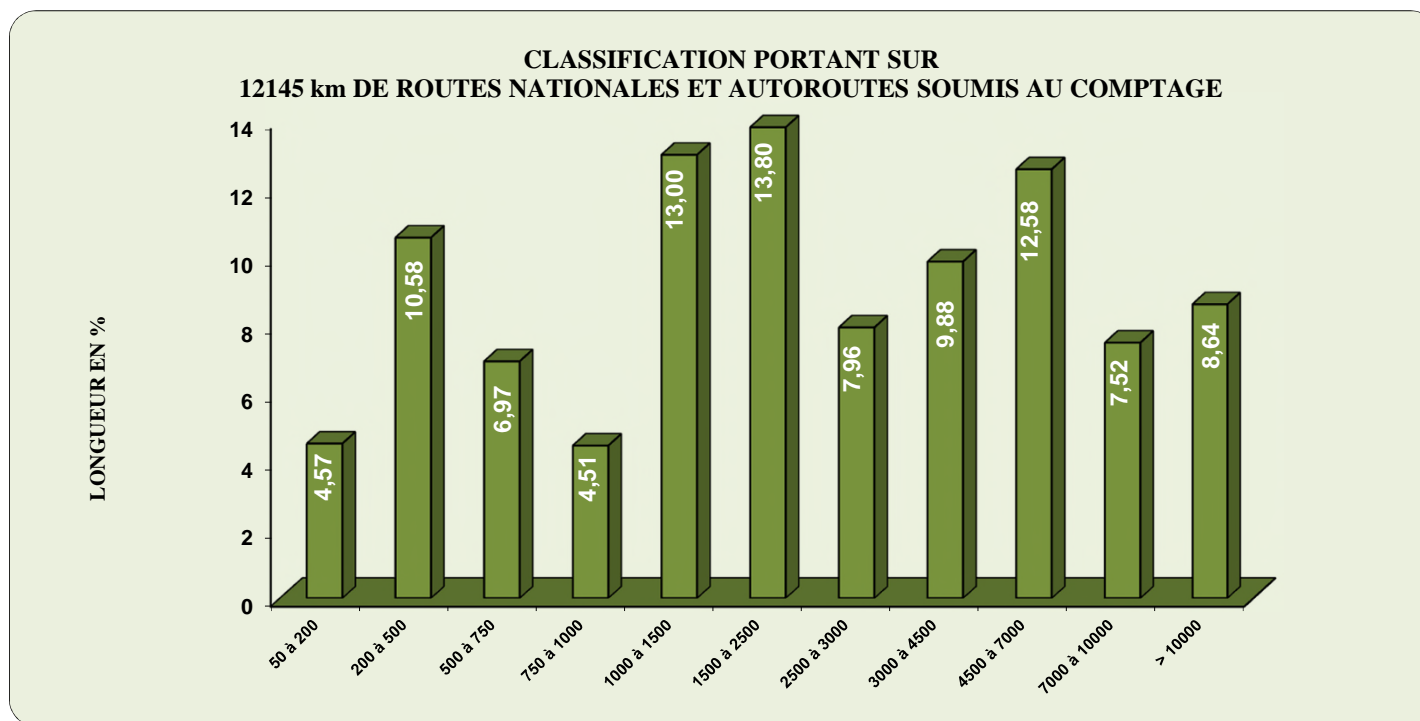
## TRAFIC PAR SECTION

### 1°/ - ROUTES NATIONALES ET AUTOROUTES EN 2020

N° de la route	N° du poste	Lieu d'implantation		Section concernée					TMJA en véh/j	Circulation en véh.km/j
		P.K	DPETL	ORIGINE	EXTREMITE	P.K O	P.K E	LONG. EN KM		
16	144	301,00	AL HOCEIMA	NATIONALE 2	OUED NEKKOUR	300,00	341,00	41,00	2 185	89585
16	13600*	341,60	DRIOUECH	OUED NEKKOUR	PROVINCIALE 6202	341,00	379,00	38,00	2 790	106020
16	13602*	393,40	NADOR	PROVINCIALE 6202	NATIONALE 19	379,00	394,00	15,00	3 871	58065
16	142	405,00	NADOR	ZGHANGHAN	NATIONALE 19	394,00	409,00	15,00	5 184	77760
16	136	418,00	NADOR	NATIONALE 19	RAS EL MA	409,00	464,00	55,00	2 818	154990
16	13601*	466,60	NADOR	RASS EL MA	LIMITE NADOR	464,00	470,30	6,30	2 867	18062
<b>TOTAL NATIONALE 16 DE TANGER A LIMITE NADOR</b>								<b>470</b>	<b>2 733</b>	<b>1285254</b>
17	157	7,90	OUJDA	OUJDA	GUENFOUDA	0,00	25,00	25,00	5 499	137475
17	35002*	43,90	OUJDA	GUENFOUDA	RR 607 (JERADA)	25,00	44,00	19,00	2 657	50483
17	35003	70,70	OUJDA	RR 607 (JERADA)	AIN BNI MATHAR	44,00	83,00	39,00	1 445	56355
17	35000*	83,00	OUJDA	AIN B MATHAR	LIMITE OUJDA	83,00	117,00	34,00	277	9418
17	36001*	190,00	FIGUIG	AIN BNI MATHAR	TANADRARA	117,00	196,00	79,00	424	33496
17	36	257,70	FIGUIG	TANADRARA	BOUARFA	196,00	260,00	64,00	556	35584
17	36002*	263,00	FIGUIG	BOUARFA	FIGUIG	260,00	373,40	113,40	376	42638
<b>TOTAL NATIONALE 17 D'OUJDA A FIGUIG</b>								<b>373</b>	<b>979</b>	<b>365449</b>
19	31*	6,00	NADOR	MELLILIA	NADOR	0,00	15,00	15,00	21 476	322140
19	31002*	17,00	NADOR	NADOR	SELOUANE	15,00	24,80	9,80	21 735	213003
19	32008*	26,00	NADOR	NATIONALE 2 SELOUNE	HASSI BERKANE	24,80	52,00	27,20	1 186	32259
19	32017*	58,00	NADOR	HASSI BERKANE	LIMITE NADOR	52,00	74,28	22,28	720	16042
19	13500	100,00	TAOURIRT	LIMITE NADOR	ECHANG ROUTE NADOR	74,28	103,00	28,72	1 790	51409
19	135	108,00	TAOURIRT	LIMITE NADOR	RN 6 TAOURIRT	103,00	110,00	7,00	2 321	16247
19	33006	118,00	TAOURIRT	TAOURIRT RN 6	EL ATEF	110,00	170,00	60,00	1 752	105120
19	36011*	270,00	FIGUIG	LIMITE PROVINCE	MAATARKA	170,00	268,00	98,00	106	10388
19	36005*	343,00	FIGUIG	MAATARKA	TANDRARA	268,00	344,22	76,22	134	10213
<b>TOTAL NATIONALE 19 DE MELILLA A TANDRARA</b>								<b>344</b>	<b>2 257</b>	<b>776821</b>
<b>TOTAL GENERAL DES ROUTES NATIONALES ET AUTOROUTES</b>								<b>12145</b>	<b>4 150</b>	<b>50395979</b>

(\*) Les TMJA des postes comprenant une \* sont estimés sur la base des dernières données disponibles (avant 2020)

**REPARTITION PAR CLASSES DE TRAFIC  
DES ROUTES NATIONALES ET AUTOROUTES EN 2020**



Classe de trafic	50 à 200	200 à 500	500 à 750	750 à 1000	1000 à 1500	1500 à 2500	2500 à 3000	3000 à 4500	4500 à 7000	7000 à 10000	> 10000	TOTAL
Longueur en Km	554,96	1285,16	846,68	547,91	1578,56	1675,91	966,60	1200,10	1527,37	912,74	1048,91	12145
Longueur en %	4,57	10,58	6,97	4,51	13,00	13,80	7,96	9,88	12,58	7,52	8,64	100,00

## TRAFIC PAR SECTION

### 2°/ - ROUTES REGIONALES EN 2020

N° de la route	N° du poste	Lieu d'implémentation		Sections concernées					TMJA en véh/j	Circulation en véh.km/j
		P.K	DPETL	ORIGINE	EXTREMITE	P.K O	P.K E	LONG. EN KM		
101	46008	0,20	TAN TAN	RN 1 (TAN TAN)	ABATTIH	0,00	78,00	78,00	355	27690
101	12203*	115,50	SMARA	ABATTIH	SORTIE AKHFENNIR	78,00	118,00	40,00	219	8760
101	12200*	176,00	SMARA	ABETTIH	NATIONALE 14	118,00	197,00	79,00	174	13746
102	46002*	2,00	GUELMIME	BOUIZAKARNE	TAGHIJTE	0,00	35,00	35,00	1304	45640
102	46009	99,50	TATA	TAGHIJTE	NATIONALE 12	35,00	100,00	65,00	631	41015
103	46004*	76,80	ASSA ZAG	ASSA	ZAG	81,00	163,00	82,00	134	10988
104	17100	47,00	TIZNIT	SIDI IFNI	PROVINCIALE 1905	0,00	49,50	49,50	1486	73557
104	45003*	69,00	TIZNIT	IFNI	TIZNIT	49,50	72,10	22,60	3474	78512
104	45004	75,00	TIZNIT	TIZNIT	TIZEGHRANE	72,10	150,50	78,40	2485	194824
104	42015	181,00	TIZNIT	TIZEGHRANE	TAFRAOUT	150,50	200,00	49,50	1493	73904
105	42009	8,56	CHTOUKA	AIT MELLOUL	BIOUGRA	0,00	20,10	20,10	6888	138449
105	42010	34,85	CHTOUKA	BIOUGRA	AIT BAHA	20,10	46,30	26,20	2430	63666
105	12802	89,00	CHTOUKA	AIT BAHA	LIMITE CHTOUKA	46,30	104,00	57,70	480	27696
107	12302	100,00	TATA	TAFRAOUT	REGIONALE 102	0,00	101,08	101,08	437	44172
108	44004	25,00	OUARZAZATE	TAZNAKHTE	BOUAZZER	0,00	34,00	34,00	787	26758
108	44007*	97,17	ZAGOURA	TANSIKHTE	TAZARINE	90,00	163,87	73,87	521	38486
109	42021	12,00	TAROUDANT	AIT YGZA (RN 10)	IGHREM	0,00	77,00	77,00	692	53284
109	14901	105,00	LAAYOUNE	TARFAYA	FOUM EL OUED	77,00	118,00	41,00	377	15457
109	124	189,00	TATA	TATA	ISSAFEN	118,00	190,80	72,80	244	17763
111	44006	2,00	OUARZAZATE	TAZNAKHTE	TALATE	0,00	32,00	32,00	318	10176
111	46010	60,00	TATA	TALATE	FOUM ZGUID N12	32,00	61,00	29,00	299	8671
113	11201*	2,00	TINGHIR	NATIONALE 10	ALNIF	0,00	45,00	45,00	858	38610
201	15100	4,10	CHICHAOUA	CHICHAOUA	SIDI AMARA	0,00	18,20	18,20	1664	30285
201	15101	18,30	CHICHAOUA	SIDI AMARA	LIMITE CHICHAOUA	18,20	24,00	5,80	1360	7888
201	80005	21,10	SAFI	LIMITE CHICHAOUA	CHEMAIA	24,00	63,00	39,00	1608	62712
201	80	64,10	SAFI	CHEMAIA	YOUSOUFIA	63,00	86,00	23,00	2971	68333
201	19014*	131,90	EL JADIDA	YOUSOUFIA	SIDI BENNOUR	86,00	135,55	49,55	1954	96821
202	79001*	3,33	SAFI	SAFI	T'NINE GHARBIA	0,00	39,00	39,00	1920	74880
202	19010*	66,00	EL JADIDA	T'NINE GHARBIA	KHMIS ZMAMRA	39,00	66,60	27,60	2711	74824
202	19008*	94,00	EL JADIDA	KHMIS ZMAMRA	SIDI BENNOUR	66,60	97,10	30,50	2310	70455

(\*) Les TMJA des postes comprenant une \* sont estimés sur la base des dernières données disponibles (avant 2020)

## TRAFIC PAR SECTION

### 2°/ - ROUTES REGIONALES EN 2020

N° de la route	N° du poste	Lieu d'implantation		Sections concernées					TMJA en véh/j	Circulation en véh.km/j
		P.K	DPETL	ORIGINE	EXTREMITE	P.K O	P.K E	LONG. EN KM		
202	19009*	100,00	EL JADIDA	SIDI BENNOUR	BOULAOUANE	97,10	142,10	45,00	2289	103005
203	172	9,00	MARRAKECH	MARRAKECH	TAHANNAOUT	0,00	31,00	31,00	4753	147343
203	62000	36,90	AL HAOUZ	TAHANNAOUT	ASNI	31,00	48,80	17,80	2251	40068
203	41003	94,01	AL HAOUZ	ASNI	NATIONALE 10	48,00	124,00	76,00	542	41192
203	12500	161,00	TAROUDANT	TISI N'TEST	NATIONALE 10	124,00	170,43	46,43	577	26790
204	79	4,75	SAFI	SAFI	TLETA (RN 1)	0,00	26,00	26,00	4852	126152
204	80001	51,13	SAFI	TLETA (RN 1)	CHEMAIA	26,00	68,00	42,00	3159	132678
204	80002	94,40	SAFI	CHEMAIA	RP 2011	68,00	101,00	33,00	2880	95040
204	80007	106,00	MARRAKECH	RP 2011	NATIONALE 7	101,00	108,70	7,70	2595	19982
205	37006	7,50	EL KELAA	NATIONALE 8	OUED OUM ERBIA	0,00	26,65	26,65	2884	76859
205	70001	41,80	SETTAT	OUED OUM ERBIA	LABROUJ	26,65	42,45	15,80	3137	49565
206	80003	0,05	SAFI	YOUSOUFIA	NATIONALE 7	0,00	26,00	26,00	1424	37024
206	37004*	53,00	EL KELAA	NATIONALE 7	BENGRIR	26,00	56,00	30,00	3706	111180
206	37005	104,00	EL KELAA	EL KALAA	BENGRIR	56,00	111,20	55,20	2816	155443
207	85*	28,00	ESSAOUIRA	ESSAOUIRA	TLET EL HANCHANE	0,00	30,00	30,00	3408	102240
207	38005*	49,40	ESSAOUIRA	TLET HANCHANE	SIDI ELMOKTAR	30,00	50,00	20,00	2375	47500
207	15005	70,00	CHICHAOUA	TAFETTACHT	SIDI EL MOKHTAR	50,00	73,00	23,00	1586	36478
207	150	89,80	CHICHAOUA	SIDI ELMOKTAR	CHICHAOUA	73,00	96,00	23,00	1087	25001
208	39010	2,00	EL KELAA	TAMELLAT	AL ATTAOUIA	0,00	19,00	19,00	3357	63783
208	39004*	22,00	EL KELAA	RN 8(TAMELET)	DEMNATE	19,00	43,90	24,90	2666	66383
210	39006	4,40	MARRAKECH	MARRAKECH RN 8	SIDI RAHAL RP 2010	0,00	23,60	23,60	2323	54823
210	39000	28,00	EL KELAA	SIDI RAHAL RP 2010	DEMNATE	23,60	35,00	11,40	2656	30278
210	39009	36,00	EL KELAA	SIDI RAHAL	LIMITE PROVINCE	35,00	56,28	21,28	3026	64393
210	12604	82,00	AZILAL	LIMITE PROVINCE	DEMNAT	56,28	89,13	32,85	2722	89418
212	74004	14,70	MARRAKECH	MARRAKECH	TAMASLOUHT	0,00	18,50	18,50	3047	56370
212	41012	51,00	CHICHAOUA	FROUGA	MAJJAT	18,50	55,00	36,50	1665	60773
212	41013	95,00	CHICHAOUA	MAJJAT	IMINTANOUTE	55,00	98,00	43,00	1019	43817
214	41014	15,00	CHICHAOUA	NATIONALE 8	BOUABOUT	0,00	45,00	45,00	561	25245
214	15500*	131,80	ESSAOUIRA	IMINTLIT	SMIMOU	45,00	134,00	89,00	565	50285
301	76002*	13,00	EL JADIDA	EL JADIDA	EL JORF	0,00	18,00	18,00	1441	25938

(\*) Les TMJA des postes comprenant une \* sont estimés sur la base des dernières données disponibles (avant 2020)

## TRAFIC PAR SECTION

### 2°/ - ROUTES REGIONALES EN 2020

N° de la route	N° du poste	Lieu d'implantation		Sections concernées					TMJA en véh/j	Circulation en véh.km/j
		P.K	DPETL	ORIGINE	EXTREMITE	P.K O	P.K E	LONG. EN KM		
301	19007	37,00	EL JADIDA	EL JORF	OUALIDIA	18,00	77,00	59,00	2332	137588
301	79002	79,20	SAFI	EL OUALIDIA	BEDDOUZA	77,00	106,90	29,90	1948	58245
301	79003*	128,20	SAFI	BEDDOUZA	SAFI	106,90	151,20	44,30	1518	67247
301	79004	161,70	SAFI	SAFI	KHMIS OULAD EL HADJ	151,20	185,00	33,80	2128	71926
301	134	189,40	SAFI	KHMIS OULAD EL HADJ	ESSAOUIRA	185,00	201,00	16,00	926	14816
301	13400	203,00	ESSAOUIRA	LIMITE PROVINCE	MOLAY BOUZRAKTOUNE	201,00	242,00	41,00	974	39934
301	13401*	250,80	ESSAOUIRA	MOLAY BOUZRAKTOUNE	ESSAOUIRA	242,00	258,75	16,75	538	9012
302	12603	241,00	AZILAL	TILOUGUITTE	OUAOUIZAGHT	202,00	242,00	40,00	501	20040
303	18003	1,50	EL JADIDA	BIR JDID	SIDI SAID MAACHOU	0,00	30,20	30,20	4107	124031
303	19019	54,00	EL JADIDA	SIDI SAID MAACHOU	HAD OULED FREJ	30,20	64,60	34,40	1757	60441
303	19013	67,00	EL JADIDA	HAD OULED FREJ	ARBAA MEKRES	64,60	83,90	19,30	1773	34219
303	19015	106,00	EL JADIDA	ARBAA MEKRES	NATIONALE 1	83,90	108,99	25,09	2359	59187
304	23007	1,96	AZILAL	REGIONALE 208	DEMNATE	0,00	9,30	9,30	1225	11393
304	39001*	23,95	AZILAL	DEMNATE	TANANNT	9,30	25,60	16,30	1474	24026
304	126	64,00	AZILAL	TANANNT	AZILAL	25,60	69,00	43,40	2630	114142
304	23001*	98,54	AZILAL	AZILAL	BIN EL OUIDANE	69,00	99,00	30,00	994	29820
304	23002*	127,03	AZILAL	BIN EL OUIDANE	AFOURAR	99,00	129,00	30,00	3313	99390
304	23013	131,20	BENI-MELLAL	AFOURAR	NATIONALE 8	129,00	131,80	2,80	3424	9587
305	114*	4,00	BENSLIMANE	BOUZNIKA	RP 3300	0,00	6,60	6,60	4127	27238
305	14008*	19,00	BENSLIMANE	RP 3300	BEN SLIMANE	6,60	21,00	14,40	4604	66298
305	15002*	23,00	BENSLIMANE	BEN SLIMANE	SIDI HAJJAJ	21,00	38,00	17,00	3471	59007
305	14011*	48,00	BENSLIMANE	SIDI HAJJAJ	FEDDALATE	38,00	73,30	35,30	1062	37489
305	10700*	82,00	SETTAT	FEDDALATE	BEN AHMED	73,30	102,00	28,70	1687	48417
305	10701*	101,00	SETTAT	BEN AHMED	OULAD MRAH	102,00	116,60	14,60	1917	27988
305	70000*	152,00	SETTAT	OULAD MRAH	LABROUJ RR 308	116,60	163,69	47,09	397	18695
306	23003	1,00	AZILAL	BIN EL OUIDANE	OUAOUIZAGHT	0,00	17,60	17,60	406	7146
306	12602*	20,70	AZILAL	OUAOUIZAGHT	ELKSIBA	17,60	77,40	59,80	183	10943
306	23024*	92,00	BENI-MELLAL	OUAOUIZAGHT	BOUNOUAL RR 317	77,40	93,63	16,23	139	2256
307	70006	2,00	AZILAL	NATIONALE 8	FOUM JEMAA	0,00	27,70	27,70	1144	31689
307	23005*	41,00	AZILAL	NATIONALE 8	TANANNT	27,00	45,00	18,00	740	13320

(\*) Les TMJA des postes comprenant une \* sont estimés sur la base des dernières données disponibles (avant 2020)

## TRAFIC PAR SECTION

### 2°/ - ROUTES REGIONALES EN 2020

N° de la route	N° du poste	Lieu d'implantation		Sections concernées					TMJA en véh/j	Circulation en véh.km/j
		P.K	DPETL	ORIGINE	EXTREMITE	P.K O	P.K E	LONG. EN KM		
308	20003	4,20	SETTAT	SETTAT	GUISSER	0,00	29,00	29,00	4204	121916
308	20004	29,20	SETTAT	GUISSER	LABROUJ	29,00	72,00	43,00	2583	111069
308	20007	75,00	SETTAT	LABROUJ	LIMITE PROVINCE	72,00	89,00	17,00	1454	24718
308	23020*	95,00	BENI-MELLAL	LIMITE PROVINCE	PROVINCIALE 3207	89,00	115,90	26,90	1286	34593
308	22004*	116,00	BENI-MELLAL	PROVINCIALE 3207	FKIH BEN SALAH	115,90	123,00	7,10	3211	22798
308	23021	133,00	BENI-MELLAL	FKIH BEN SALAH	PROVINCIALE 3210	123,00	137,91	14,91	2047	30521
308	23025	150,00	BENI-MELLAL	PROVINCIALE 3210	KASBA TADLA R 312	137,91	166,29	28,38	1529	43393
309	21012	5,50	KHOURIBGA	OUED ZEM	RR 310	0,00	30,00	30,00	1958	58740
309	21002*	42,91	BENI-MELLAL	RR 310	FKIH BEN SALAH	30,00	47,00	17,00	1688	28696
309	22001	62,62	BENI-MELLAL	FKIH BEN SALAH	OULAD NEMA	47,00	68,43	21,43	6985	149689
309	23026*	80,00	BENI-MELLAL	OULAD NEMA	NATIONALE 8	68,43	80,24	11,81	1876	22156
310	99002	20,00	KHOURIBGA	REGIONALE 309	BEJAAD	0,00	25,35	25,35	3551	90018
311	21015	2,60	KHOURIBGA	OUED ZEM	PROVINCIALE 3519	0,00	3,00	3,00	2317	6951
311	21010	62,00	KHENIFRA	PROVINCIALE 3519	MOULAY BOUAZZA	3,00	66,00	63,00	790	49770
312	99	21,30	KHOURIBGA	KHOURIBGA	OUED ZEM	0,00	33,00	33,00	5142	169686
312	99001	37,00	KHOURIBGA	OUED ZEM	ECHAG, AUTOROUTE	33,00	37,40	4,40	3570	15708
312	21004	42,22	KHOURIBGA	OUED ZEM	BOUJAAD	37,40	54,00	16,60	2699	44803
312	21001*	71,72	BENI-MELLAL	BOUJAAD	KASBA TADLA	54,00	81,30	27,30	1902	51925
313	140*	13,00	BENSLIMANE	MOHAMMADIA RP 1	BENSLIMANE	4,70	28,70	24,00	8405	201720
314	10901	44,00	SETTAT	OULED ABBOU	NATIONALE 9	26,63	44,19	17,56	1941	34084
315	16000*	9,00	CASABLANCA	CASABLANCA	MEDIOUNA	0,00	13,66	13,66	25953	354518
316	76001	2,00	EL JADIDA	EL JORF	NATIONALE 1	0,00	13,44	13,44	7005	94147
316	19005	14,10	EL JADIDA	NATIONALE 1	BOULAOUANE	13,44	63,60	50,16	2507	125751
316	20005	105,40	SETTAT	BOULAOUANE	RN 9 SETTAT	63,60	112,60	49,00	3338	163562
316	20000*	122,70	SETTAT	RN 9 SETTAT	RASS EL AIN	112,60	136,00	23,40	1487	34796
316	21009	155,00	SETTAT	RASS EL AIN	BEN AHMED	136,00	156,00	20,00	1814	36280
317	29010*	2,00	BENI-MELLAL	NATIONALE 8	LAKSSIBA	0,00	2,50	2,50	1327	3318
317	29011*	10,00	BENI-MELLAL	LAKSSIBA	REGIONALE 306	2,50	20,00	17,50	528	9240
317	29012*	50,00	BENI-MELLAL	REGIONALE 306	PROVINCIALE 3218	20,00	64,00	44,00	567	24948
318	18002	28,00	EL JADIDA	EL JADIDA	BIR BABBOUCH	0,00	34,20	34,20	1136	38851

(\*) Les TMJA des postes comprenant une \* sont estimés sur la base des dernières données disponibles (avant 2020)

## TRAFIC PAR SECTION

### 2°/ - ROUTES REGIONALES EN 2020

N° de la route	N° du poste	Lieu d'implantation		Sections concernées					TMJA en véh/j	Circulation en véh.km/j
		P.K	DPETL	ORIGINE	EXTREMITE	P.K O	P.K E	LONG. EN KM		
318	67000*	80,00	SETTAT	BIR BABBOUCH	BERCHID RN 9	82,00	95,14	13,14	4069	53450
320	18005*	23,50	SETTAT	TAMARIS	T'NINE CHTOUKA	23,00	34,50	11,50	3837	44126
320	18004*	71,00	EL JADIDA	T'NINE CHTOUKA	AZEMMOUR	34,50	72,86	38,36	3305	126780
322	153*	10,00	MOHAMMEDIA	CASABLANCA	MOHAMMEDIA	0,00	18,00	18,00	15626	281268
322	66*	42,00	BENSLIMANE	OUED CHERRAT	PONT BLONDIN	27,50	52,00	24,50	5385	131933
322	13	57,54	RABAT	OUED CHERRAT	ECHANGEUR SKHIRAT	52,00	59,54	7,54	6241	47057
322	13001	62,94	RABAT	ECHANGEUR SKHIRAT	OUED YQUEM	59,54	65,34	5,80	9017	52299
322	12015	68,00	RABAT	OUED YQUEM	TEMARA	65,30	73,00	7,70	12151	93563
401	87008	14,40	RABAT	ROCADE DE RABAT	EL MENZEH (AUTOROUTE)	0,00	16,70	16,70	8694	145190
401	12005	19,00	RABAT	EL MENZEH (AUTOROUTE)	AIN AOUDA RP 4025	16,70	21,86	5,16	7195	37126
401	12000	25,00	RABAT	AIN AOUDA RP 4025	PROVINCIALE 4301	21,86	32,80	10,94	4819	52720
401	12002	65,00	KHEMISSSET	PROVINCIALE 4301	ROMMANI	32,80	76,00	43,20	1467	63374
401	12003	80,00	KHEMISSSET	ROMMANI	ZHLIGA	76,00	106,00	30,00	1529	45870
401	11008*	108,00	KHEMISSSET	ZHLIGA	PROVINCIALE 4301	106,00	121,30	15,30	1213	18559
401	21005	139,30	KHOURIBGA	ZHLIGA	PROVINCIALE 3504	121,30	144,48	23,18	2430	56327
401	99003*	164,00	KHOURIBGA	PROVINCIALE 3504	OUED ZEM	144,48	167,90	23,42	1665	38994
402	11006	2,00	KHEMISSSET	NATIONALE 6	ARBAA OUED BAHT	0,00	11,80	11,80	961	11340
402	11005	15,00	KHEMISSSET	NATIONALE 6	REGIONALE 701	11,80	32,80	21,00	720	15120
402	89003*	39,00	MEKNES	REGIONALE 701	AGOURAI	32,80	59,11	26,31	966	25415
402	89004*	70,00	MEKNES	AGOURAI	EL HAJEB RN 13	59,11	73,30	14,19	1096	15552
403	12009	3,00	RABAT	TEMARA	SIDI YAHIA	0,00	10,20	10,20	4149	42320
403	12018	20,50	RABAT	SIDI YAHIA	SIDI BETTACH	10,20	40,00	29,80	1326	39515
403	11400*	46,00	BENSLIMANE	SIDI BETTACH	AL KHATOUAT (LIMITE)	40,00	92,24	52,24	679	35472
403	21014*	127,50	KHOURIBGA	PROVINCIALE 3507	KHOURIBGA	126,00	130,40	4,40	859	3780
403	21016	133,00	KHOURIBGA	ECHANG. AUTOROUTE	KHOURIBGA	130,40	135,14	4,74	2238	10608
404	14003	10,00	KHEMISSSET	KHEMISSSET	MAAZIZ	0,00	35,00	35,00	2232	78120
404	14002	59,00	KHEMISSSET	MAAZIZ	ROMMANI	35,00	72,10	37,10	1175	43593
404	14001	76,00	KHEMISSSET	ROMMANI	SIDI BETTACH	72,10	109,40	37,30	2561	95525
404	15003*	136,00	BENSLIMANE	SIDI BETTACHE	BEN SLIMANE	109,40	136,85	27,45	3291	90338
405	8004*	6,80	KENITRA	KENITRA	ALLAL EL BAHRAOUI	0,00	14,50	14,50	4819	69876

(\*) Les TMJA des postes comprenant une \* sont estimés sur la base des dernières données disponibles (avant 2020)

## TRAFIC PAR SECTION

### 2°/ - ROUTES REGIONALES EN 2020

N° de la route	N° du poste	Lieu d'implantation		Sections concernées					TMJA en véh/j	Circulation en véh.km/j
		P.K	DPETL	ORIGINE	EXTREMITE	P.K O	P.K E	LONG. EN KM		
405	9400	28,20	KHEMISSET	PROVINCIALE 4268	SIDI ALLAL BAHRAOUI	14,50	28,76	14,26	4435	63243
406	7005*	5,30	KENITRA	SOUK LARBAA	LALLA MIMOUNA	0,00	24,00	24,00	3167	76008
406	7007*	34,00	KENITRA	LALLA MIMOUNA	MOULAY BOUSSELHAM	24,00	43,80	19,80	6061	120008
407	52000*	6,00	RABAT	VOIE EXPRESSE RABAT	SIDI AZZOUZ	0,00	21,00	21,00	1157	24297
407	52001	26,00	RABAT	SIDI AZZOUZ	MY DRISS AGHBAL	21,00	40,00	19,00	746	14174
407	11002	54,00	KHEMISSET	MY DRISS AGHBAL	AIT ALI	40,00	62,00	22,00	338	7436
407	11004	73,00	KHEMISSET	AIT ALI	OULMES	62,00	121,70	59,70	2608	155698
407	14505*	199,00	KHENIFRA	OULMES	KHENIFRA	121,70	203,57	81,87	845	69180
408	7009*	20,00	OUAZZANE	NATIONALE 1	OUEZZANE	0,00	43,20	43,20	1421	61387
408	6004*	62,00	OUAZZANE	OUEZZANE	M'JARA (RP 4232)	43,20	91,14	47,94	793	38016
408	9013*	93,00	OUAZZANE	NATIONALE 13	REGIONALE 408	91,14	98,18	7,04	762	5364
408	24005*	103,29	TAOUNATE	M'JARA (RP 4232)	REGIONALE 419	98,18	119,00	20,82	2525	52571
408	24017*	119,80	TAOUNATE	MY BOUCHTA	RP 5309 (JBABRA)	119,00	136,00	17,00	691	11747
408	24007*	144,40	TAOUNATE	REGIONALE 419	NATIONALE 8	136,00	158,40	22,40	1812	40589
409	9001*	7,10	SIDI SLIMANE	SIDI SLIMANE	REGIONALE 413	0,00	17,10	17,10	2509	42904
409	9004	59,00	KHEMISSET	REGIONALE 413	SIDI SLIMANE	17,10	76,10	59,00	2672	157648
410	13301*	0,50	CHEFCHAOUEN	NATIONALE 13	TANAGOUB	0,00	34,50	34,50	438	15111
410	4006	65,00	CHEFCHAOUEN	TANAGOUB	PROVINCIALE 4403	34,50	79,50	45,00	462	20790
410	4003*	84,50	LARACHE	PROVINCIALE 4403	KSER KBIR	79,50	94,50	15,00	1822	27330
411	9007	7,70	SIDI KACEM	BEL KSIRI	DAR GEDDARI	0,00	24,00	24,00	1127	27048
411	9002*	47,20	SIDI SLIMANE	DAR GEDDARI	SIDI YAHYA	24,00	47,70	23,70	2601	61644
411	6801	112,00	KHEMISSET	SIDI YAHYA	TIFLET	47,70	111,00	63,30	2213	140083
411	11003	119,00	KHEMISSET	TIFLET	MAAZIZ	111,00	131,00	20,00	3641	72820
412	5002*	3,00	CHEFCHAOUEN	ACCES NORD DE CHEFCHAOUEN		0,00	6,00	6,00	2502	15012
412	5003	10,40	CHEFCHAOUEN	CHEFCHAOUEN	DERDARA	6,00	14,60	8,60	3474	29876
413	9006	10,80	SIDI KACEM	SOUK LARBAA	BEL KSIRI	0,00	14,50	14,50	182	2639
413	166	23,81	SIDI KACEM	BEL KSIRI	REGIONALE 409	14,50	38,36	23,86	4166	99401
413	10005*	56,30	SIDI KACEM	REGIONALE 409	SIDI KACEM	38,36	59,50	21,14	5289	111809
413	10	66,80	SIDI KACEM	SIDI KACEM	MEKNES	59,50	73,58	14,08	2778	39114
413	117*	97,00	MEKNES	MEKNES	NATIONALE 13	73,58	97,74	24,16	4093	98879

(\*) Les TMJA des postes comprenant une \* sont estimés sur la base des dernières données disponibles (avant 2020)

## TRAFIC PAR SECTION

### 2°/ - ROUTES REGIONALES EN 2020

N° de la route	N° du poste	Lieu d'implantation		Sections concernées					TMJA en véh/j	Circulation en véh.km/j
		P.K	DPETL	ORIGINE	EXTREMITE	P.K O	P.K E	LONG. EN KM		
415	173*	10,00	LARACHE	KSAR EL KBIR	REGIONALE 417	0,00	14,70	14,70	1926	28312
415	30014	54,80	TANGER	REGIONALE 417	ASSILAH	14,70	55,00	40,30	1867	75240
417	69	4,50	TANGER	NATIONALE 1	PROVINCIALE 4400	0,00	13,30	13,30	2958	39341
417	1002	43,50	TETOUAN	PROVINCIALE 4400	FANDAK RR 417	13,30	51,60	38,30	2547	97550
419	5009	15,00	CHEFCHAOUEN	BAB TAZA	BENI AHMED	0,00	40,00	40,00	726	29040
501	63000*	10,60	FES	FES	OULAD MIMOUNE	0,00	25,00	25,00	960	24000
501	24004*	45,00	TAOUNATE	OULAD MIMOUNE	REGIONALE 408	25,00	48,00	23,00	1910	43930
502	25007	10,00	BOULEMANE	AIT MHAND RR 503	EL MISS MARMOUCHA	0,00	66,30	66,30	601	39846
502	25009	118,00	BOULEMANE	EL MISS MARMOUCHA	OUTAT EL HAJ	66,30	122,30	56,00	184	10304
503	25	5,85	FES	FES	LIMITE PROVINCE	0,00	14,00	14,00	14085	197190
503	156*	18,40	SEFROU	LIMITE PROVINCE	SEFROU	14,00	30,00	16,00	8119	129904
503	25006*	31,58	SEFROU	SEFROU	REGIONALE 707	30,00	86,10	56,10	2637	147936
503	25001	94,80	BOULEMANE	REGIONALE 707	BOULEMANE	86,10	109,00	22,90	1652	37831
503	25002	119,70	BOULEMANE	BOULEMANE	PROVINCIALE 5108	109,00	133,00	24,00	1266	30384
503	25003	153,80	BOULEMANE	PROVINCIALE 5108	NATIONALE 13	133,00	179,30	46,30	393	18196
503	14503	219,00	KHENIFRA	PROVINCIALE 7319	TAMKAIDOUT	179,30	224,20	44,90	2463	110589
503	30011*	240,00	KHENIFRA	TAMKAIDOUT	PROVINCIALE 3214	224,20	248,20	24,00	1218	29232
503	14504	258,00	KHENIFRA	PROVINCIALE 3214	NATIONALE 8	248,20	265,00	16,80	1975	33180
505	27003*	4,50	TAZA	TAZA	AKNOUL	0,00	59,00	59,00	3578	211102
505	27004*	62,00	TAZA	AKNOUL	KASSITA	59,00	98,00	39,00	1760	68640
506	24015*	33,20	TAOUNATE	KARYAT BA MOHAMMED	OULJA	30,00	60,00	30,00	229	6870
506	24016*	82,80	TAOUNATE	OULJA	RN 8	60,00	84,70	24,70	265	6546
507	27006	23,00	TAZA	TAZA	MAGHRAOUA	0,00	107,00	107,00	159	17013
508	24022*	0,20	TAOUNATE	RN 8	TISSA	0,00	3,00	3,00	1163	3489
508	24009*	8,70	TAOUNATE	NATIONALE 8	RAS-EL-OUED	3,00	14,60	11,60	967	11217
508	27007*	110,00	TAZA	EL GOUZATE	JBAGHNA	14,60	115,00	100,40	139	13956
509	24001	56,00	AL HOCEIMA	NATIONALE 8	KETAMA	0,00	57,40	57,40	3501	200957
510	24008*	6,10	TAOUNATE	NATIONALE 8	BENI OULID	0,00	12,00	12,00	1598	19176
510	27008*	107,00	TAZA	BOUGHARD	AKNOUL	12,00	109,00	97,00	3743	363071
511	27011	0,30	GUERSSIF	GUERCIF	AIN ZORA	0,00	27,15	27,15	527	14308

(\*) Les TMJA des postes comprenant une \* sont estimés sur la base des dernières données disponibles (avant 2020)

## TRAFIC PAR SECTION

### 2°/ - ROUTES REGIONALES EN 2020

N° de la route	N° du poste	Lieu d'implantation		Sections concernées					TMJA en véh/j	Circulation en véh.km/j
		P.K	DPETL	ORIGINE	EXTREMITE	P.K O	P.K E	LONG. EN KM		
511	32011*	65,00	DRIOUECH	AIN ZORA	NATIONALE 2	27,15	66,10	38,95	3751	146101
601	30013	12,00	BOULEMANE	MISOUR	TALSINT	0,00	82,00	82,00	518	42476
601	36009	121,60	FIGUIG	BOUMARYEM	TALSINT	82,00	128,00	46,00	577	26542
601	36007*	156,00	FIGUIG	TALSINT	BENI DEJIT	128,00	182,26	54,26	314	17038
601	11304*	206,76	ERRACHIDIA	MISOUR	BOUDNIB	182,26	207,26	25,00	184	4600
603	32007	15,50	NADOR	HASSI BERKANE	PROVINCIALE 6008	0,00	20,00	20,00	358	7160
603	33007	34,00	TAOURIRT	PROVINCIALE 6008	TAOURIRT RN 6	20,00	37,10	17,10	626	10705
606	35004*	1,50	OUJDA	OULAD GHAZZAI	AIN BNI MATHAR	0,00	35,56	35,56	408	14508
606	30008	172,40	BOULEMANE	LIMITE PROVINCE	NATIONALE 15	35,56	178,00	142,44	106	15099
607	34010*	0,10	BERKANE	NATIONALE 2	PROVINCIALE 6012	0,00	10,00	10,00	1213	12130
607	35006*	10,30	BERKANE	PROVINCIALE 6012	NATIONALE 6	10,00	20,00	10,00	1608	16080
607	14102	38,50	TAOURIRT	PROVINCIALE 6020	LAAYOUNE N6	20,00	94,00	74,00	1701	125874
607	35007	111,00	OUJDA	NATIONALE 6	JRADA RN 17	94,00	112,00	18,00	1238	22284
610	75000*	1,00	AL HOCEIMA	IMZOUREN RN 2	TAMSAMAN	0,00	30,20	30,20	2021	61034
610	31007*	36,40	DRIOUECH	OUED NEKKOUR	BEN ET TAEB RR 511	30,20	67,82	37,62	2205	82952
610	31006*	95,90	DRIOUECH	BEN ET TAEB RR 511	ZGHANGHAN	67,82	97,50	29,68	1463	43422
610	14200	114,00	NADOR	LIMITE PROVINCE	ZGHANGHAN	97,50	123,80	26,30	983	25853
612	31003*	9,00	BERKANE	RAS EL MA	BERKANE	0,00	12,42	12,42	3635	45147
612	34000*	28,00	BERKANE	LIMITE PROVINCE	BERKANE RN 2	12,42	30,04	17,62	2896	51028
701	28007*	4,00	MEKNES	MEKNES RR 718	REGIONALE 402	0,00	17,00	17,00	2306	39202
701	28006*	31,00	KHEMISSSET	REGIONALE 402	OULJAT SOLTANE	17,00	45,00	28,00	415	11620
702	113	0,50	ERRACHIDIA	TINGDAD	ARFOUD	0,00	28,50	28,50	1187	33830
702	11300	84,00	ERRACHIDIA	ARFOUD	MERZOUGA	28,50	86,00	57,50	1604	92230
702	11305	89,00	ERRACHIDIA	ARFOUD	MERZOUGA	86,00	138,00	52,00	577	30004
703	15800*	49,80	TINGHIR	REGIONALE 706	AIT HANI	0,00	50,00	50,00	222	11100
703	43004*	97,10	TINGHIR	AIT HANI	TINGHIR	50,00	105,00	55,00	1156	63580
704	43003*	125,76	TINGHIR	BOUMALNE	M SEMRIR	75,40	135,80	60,40	852	51461
705	28003*	4,00	MEKNES	MEKNES RN 6	PROVINCIALE 7022	0,00	11,00	11,00	1003	11033
705	28000*	22,00	MEKNES	PROVINCIALE 7022	NATIONALE 4	11,00	50,83	39,83	1245	49588
706	30006*	115,00	MIDELT	IMILCHIL	RICH(RN 13)	0,00	120,00	120,00	831	99720

(\*) Les TMJA des postes comprenant une \* sont estimés sur la base des dernières données disponibles (avant 2020)

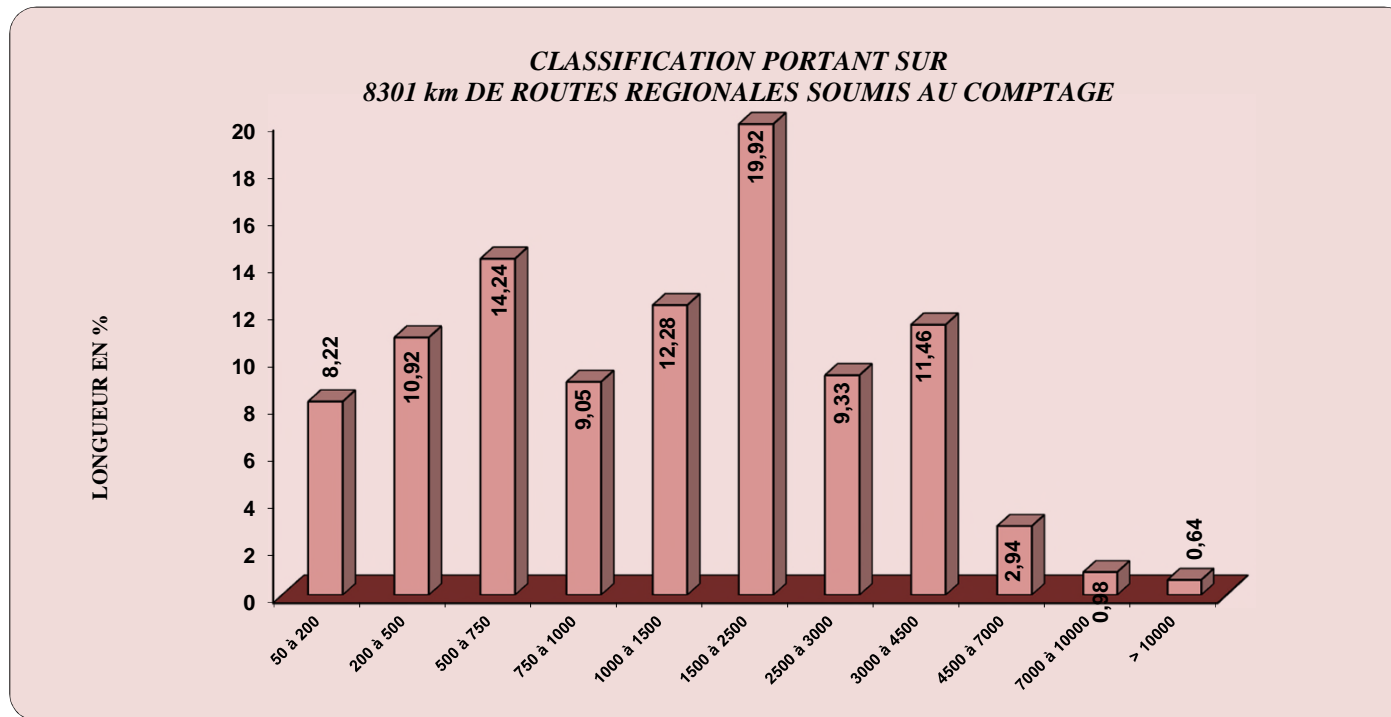
## TRAFIC PAR SECTION

### 2°/ - ROUTES REGIONALES EN 2020

N° de la route	N° du poste	Lieu d'implantation		Sections concernées					TMJA en véh/j	Circulation en véh.km/j
		P.K	DPETL	ORIGINE	EXTREMITE	P.K O	P.K E	LONG. EN KM		
707	89005*	2,50	MEKNES	EL HAJEB RN 13	LIMITE PROVINCE	0,00	19,00	19,00	2068	39292
707	29006	38,00	IFRANE	LIMITE PROVINCE	REGIONALE 503	19,00	40,00	21,00	710	14910
707	65000	61,05	BOULEMANE	PROVINCIALE 7231	REGIONALE 503	40,00	62,00	22,00	683	15026
708	30005	5,50	MIDELT	NATIONALE 13	PROVINCIALE 6112	0,00	86,00	86,00	667	57362
710	14507*	32,00	KHENIFRA	REGIONALE 407	PROVINCIALE 3512	0,00	40,00	40,00	869	34760
710	14508*	42,50	KHENIFRA	PROVINCIALE 3512	PROVINCIALE 3516	40,00	72,64	32,64	813	26536
710	21011	78,40	KHOURIBGA	SIDI LAMINE (P3512)	BOUJAAD	72,64	86,00	13,36	3121	41697
712	89006*	1,50	MEKNES	NATIONALE 13	REGIONALE 402	0,00	5,00	5,00	653	3265
712	29000	29,00	IFRANE	REGIONALE 402	LIMITE D'IFRANE	5,00	43,40	38,40	2125	81600
712	29009	55,00	KHENIFRA	LIMITE D'IFRANE	PROVINCIALE 7302	43,40	65,00	21,60	2092	45187
712	14506*	86,00	KHENIFRA	PROVINCIALE 7302	REGIONALE 407	65,00	88,00	23,00	1069	24587
712	14514	95,00	KHENIFRA	AGUELMOUSS	BOUHSSOUSSEN	88,00	131,00	43,00	1181	50783
714	89007*	1,00	MEKNES	EL HAJEB RR 716	SEBT AIN LAHNACH	0,00	26,96	26,96	970	26151
714	15601*	50,10	SEFROU	KANDAR SISI EL KHIAR	SEFROU	26,96	59,40	32,44	1324	42951
716	89008*	3,00	MEKNES	EL HAJEB RN 13	BOUDERBALA	0,00	22,00	22,00	3296	72512
716	89000*	30,00	MEKNES	BOUDERBALA	LIMITE PROVINCE	22,00	38,00	16,00	2937	46992
716	102	49,00	FES	LIMITE PROVINCE	RP 5006	38,00	50,00	12,00	4486	53832
716	26004	52,00	FES	RP 5006	RN 8	50,00	58,00	8,00	1268	10144
718	28001*	1,00	MEKNES	ACCES OUEST DE MEKNES		0,00	9,90	9,90	3131	30997
718	28002*	16,00	MEKNES	ACCES EST DE MEKNES		9,90	21,90	12,00	1889	22668
<b>TOTAL GENERAL DES ROUTES REGIONALES</b>								<b>5128</b>	<b>1934</b>	<b>9918339</b>

(\*) Les TMJA des postes comprenant une \* sont estimés sur la base des dernières données disponibles (avant 2020)

**REPARTITION PAR CLASSES DE TRAFIC  
DES ROUTES REGIONALES EN 2020**



Classe de trafic	50 à 200	200 à 500	500 à 750	750 à 1000	1000 à 1500	1500 à 2500	2500 à 3000	3000 à 4500	4500 à 7000	7000 à 10000	> 10000	TOTAL
Longueur en Km	682,37	906,59	1182,34	751,26	1019,64	1653,76	774,48	951,32	244,35	81,10	53,36	8301
Longueur en %	8,22	10,92	14,24	9,05	12,28	19,92	9,33	11,46	2,94	0,98	0,64	100

## TRAFIC PAR SECTION

### 3°/ - ROUTES PROVINCIALES EN 2020

N° de la route	N° du poste	Lieu d'implantation		Sections concernées					TMJA en véh/j	Circulation en véh.km/j
		P.K	DPETL	ORIGINE	EXTREMITE	P.K O	P.K E	LONG. EN KM		
1001	42011	11,00	AGADIR	AOURIR	MOUZZER	0,00	48,00	48,00	736	35328
1002	73001	2,00	AGADIR	TAMRI	TABA	0,00	27,00	27,00	303	8181
1004	73002	72,00	AGADIR	IMOUZZAR IDA OUTANANE	RN8	45,00	72,50	27,50	281	7727,5
1006	73003	24,00	AGADIR	HAY MOHAMADI	AMSKROUD	0,00	28,50	28,50	381	10858,5
1007	12801	44,00	CHTOUKA	NATIONALE 10	LIMITE CHTOUKA	0,00	109,00	109,00	1126	122734
1007	45001	110,00	TIZNIT	LIMITE PROVINCE	NATIONALE 1	109,00	134,00	25,00	514	12850
1009	12800	16,00	CHTOUKA	NATIONALE 10	REGIONALE 105	0,00	20,00	20,00	3842	76840
1010	12903	2,00	AGADIR	RN 8	RP 1705	0,00	16,00	16,00	3242	51872
1011	42013	43,00	CHTOUKA	AIT BAHA	TANALT	38,00	115,00	77,00	1297	99869
1014	42012*	5,00	CHTOUKA	BIOUGRA	TIFNIT	0,00	28,30	28,30	4920	139236
1016	12805	3,00	CHTOUKA	PROVINCIALE 1007	NATIONALE 1	0,00	21,50	21,50	482	10363
1100	47013	34,50	DAKHLA	DAKHLA	NATIONALE 1	0,00	36,60	36,60	1701	62256,6
1100	10600*	37,40	DAKHLA	NATIONALE 1	BIRANZARANE	36,60	171,00	134,40	201	27014,4
1400	14900	6,00	LAAYOUNE	LAAYOUNE	EL HAGOUNIA	0,00	92,00	92,00	143	13156
1502	43006	5,50	OUARZAZATE	NATIONALE 10	TOUNDOUT	0,00	26,00	26,00	504	13104
1506	40006	5,00	OUARZAZATE	NATIONALE 9	ANIMITER	0,00	31,00	31,00	120	3720
1506	44005	71,80	OUARZAZATE	ANIMITER	TABORAHE	31,00	90,00	59,00	732	43188
1510	11800	11,00	OUARZAZATE	AGOUM	DOUAR ESSOUR	0,00	25,00	25,00	415	10375
1511	43005	4,00	OUARZAZATE	NATIONALE 10	GHASSAT	0,00	24,00	24,00	296	7104
1702	11900	151,00	OUARZAZATE	PROVINCIALE 1739	NATIONALE 10	47,00	155,00	108,00	248	26784
1706	12501	16,00	TAROUDANT	NATIONALE 10	NATIONALE 10	0,00	79,00	79,00	2493	196947
1708	42020	8,00	TAROUDANT	NATIONALE 8	NATIONALE 10	0,00	43,00	43,00	3887	167141
1708	12901*	44,00	AGADIR	LIMITE PROVINCE	NATIONALE 8	43,00	49,00	6,00	2291	13746
1714	42023	5,90	TAROUDANT	TAROUDANT	PROVINCIALE 1723	0,00	6,00	6,00	4532	27192
1714	175*	38,00	TAROUDANT	PROVINCIALE 1723	PROVINCIALE 1717	6,00	15,00	9,00	5104	45936
1714	42024	43,00	TAROUDANT	PROVINCIALE 1703	LIMITE PROVINCE	15,00	45,00	30,00	6813	204390
1714	128	52,30	CHTOUKA	LIMITE PROVINCE	AIT MELLOUL	45,00	59,00	14,00	9068	126952

(\*) Les TMJA des postes comprenant une \* sont estimés sur la base des dernières données disponibles (avant 2020)

## TRAFIC PAR SECTION

### 3°/ - ROUTES PROVINCIALES EN 2020

N° de la route	N° du poste	Lieu d'implémentation		Sections concernées					TMJA en véh/j	Circulation en véh.km/j
		P.K	DPETL	ORIGINE	EXTREMITÉ	P.K O	P.K E	LONG. EN KM		
1800	12301	0,20	TATA	KASBAT	ALLOUGOUM	0,00	101,74	101,74	192	19534,08
1803	12400	34,20	TATA	AKKA	IMITEK	0,00	34,50	34,50	124	4278
1900	45005	1,00	TIZNIT	REGIONALE 104	LIMITE TIZNIT	0,00	92,00	92,00	745	68540
1900	12803	120,50	CHTOUKA	IDA OUGNIDIF	BIOUGRA	92,00	141,00	49,00	294	14406
1903	45006	0,50	TIZNIT	REGIONALE 104	NATIONALE 12	0,00	74,85	74,85	1644	123053,4
1905	17101	10,00	TIZNIT	PROVINCIALE 1909	REGIONALE 104	0,00	26,00	26,00	1371	35646
1909	45002	3,00	TIZNIT	TIZNIT	AGLOU PLAGÉ	0,00	14,00	14,00	4395	61530
1925	17102	12,00	TIZNIT	REGIONALE 104	TAHALA	0,00	23,60	23,60	114	2690,4
2001	15001	5,00	CHICHAOUA	SIDI MOKHTAR	OULED MOUMNA	0,00	16,00	16,00	993	15888
2001	15022	49,00	CHICHAOUA	OUELED MOUMNA	REGIONALE 214	16,00	71,00	55,00	85	4675
2003	41021*	41,00	CHICHAOUA	IROHALEN	TEMEZGADOUINE	0,00	42,00	42,00	281	11802
2006	13800	9,00	MARRAKECH	MARRAKECH	GHR TOUR	0,00	24,00	24,00	4401	105624
2007	13801*	4,00	MARRAKECH	NATIONALE 8	GUEMMASSA	0,00	14,30	14,30	1831	26183,3
2007	41018	19,50	CHICHAOUA	NATIONALE 8	REGIONALE 212	14,30	27,00	12,70	1729	21958,3
2008	74003	1,00	MARRAKECH	NATIONALE 8	NATIONALE 9	0,00	11,44	11,44	4686	53607,84
2009	41004	1,00	MARRAKECH	REGIONALE 212	ACCES MINES HAJJAR	0,00	6,50	6,50	5469	35548,5
2009	41005	38,00	AL HAOUZ	MAJJAT	PROVINCIALE 2038	6,50	49,50	43,00	1469	63167
2010	62	36,70	AL HAOUZ	TAHANNAOUT	TNINE OURIKA	0,00	51,00	51,00	2962	151062
2010	62001	67,90	AL HAOUZ	TAHANNAOUT RR203	PROVINCIALE 2009	51,00	72,40	21,40	891	19067,4
2011	13802	6,00	MARRAKECH	NATIONALE 8	SIDI ZOUINE	0,00	6,00	6,00	1797	10782
2012	40007	6,50	MARRAKECH	MARRAKECH	PROVINCIALE 2010	0,00	16,50	16,50	3216	53064
2015	62004	3,20	AL HAOUZ	ASNI	IMLIL	0,00	16,00	16,00	488	7808
2017	39008	10,00	MARRAKECH	MARRAKECH	LIMITE AL HAOUZ	0,00	16,80	16,80	8877	149133,6
2017	41006*	29,00	AL HAOUZ	LIMITE AL HAOUZ	TNINE OURIKA	16,80	34,00	17,20	6510	111972
2017	41007	34,50	AL HAOUZ	TNINE OURIKA	SITI FATMA	34,00	59,00	25,00	1006	25150
2020	41019	10,00	CHICHAOUA	GAMASSA	LALA TAKARKOUST	0,00	15,30	15,30	129	1973,7
2022	151	0,90	CHICHAOUA	CHICHAOUA	ECHANGEUR CHICHAOUA	0,00	10,30	10,30	1295	13338,5

(\*) Les TMJA des postes comprenant une \* sont estimés sur la base des dernières données disponibles (avant 2020)

## TRAFIC PAR SECTION

### 3° - ROUTES PROVINCIALES EN 2020

N° de la route	N° du poste	Lieu d'implémentation		Sections concernées					TMJA en véh/j	Circulation en véh.km/j
		P.K	DPETL	ORIGINE	EXTREMITÉ	P.K O	P.K E	LONG. EN KM		
2022	41008	21,70	CHICHAOUA	ECHANG CHICHAOUA	MAJJAT	10,30	34,00	23,70	<b>702</b>	16637,4
2022	41015*	38,00	CHICHAOUA	MAJJAT	BRANCHEMENT AMEZMIZ	34,00	46,97	12,97	<b>610</b>	7911,7
2022	62003	50,00	AL HAOUZ	PROVINCIALE 2038	AMAZMIZ	46,97	66,40	19,43	<b>448</b>	8704,64
2030	62002	0,50	AL HAOUZ	PROVINCIALE 2017	IMLIL	0,00	51,13	51,13	<b>612</b>	31291,56
2034	41016*	1,00	CHICHAOUA	NATIONALE 8	ICHEMRAREN	0,00	24,00	24,00	<b>326</b>	7824
2038	41017	0,10	CHICHAOUA	PROVINCIALE 2022	ASSIF ALMAL	0,00	10,00	10,00	<b>191</b>	1910
2040	41020*	10,00	CHICHAOUA	PROVICIALE 2032	AIT HADOU YOUSSEF	0,00	28,00	28,00	<b>83</b>	2324
2108	70003*	14,40	AL HAOUZ	RR 206	RN 9	0,00	54,50	54,50	<b>1524</b>	83058
2115	70004*	8,50	EL KELAA	EL KELAA	BARRAGE EL MASSIRA	0,00	43,80	43,80	<b>899</b>	39376,2
2117	39011	2,00	EL KELAA	TAMELLAT	SIDI RAHAL	0,00	20,15	20,15	<b>3379</b>	68086,85
2117	40008*	38,00	AL HAOUZ	SIDI RAHAL	TOUAMA (RN 9)	20,15	38,15	18,00	<b>265</b>	4770
2125	39005	2,40	EL KELAA	EL KALAA RN8	AIT ADEL RP 2120	0,00	39,00	39,00	<b>3877</b>	151203
2135	39012	5,00	EL KELAA	RP 2125	RR 208	0,00	22,00	22,00	<b>2695</b>	59290
2137	70005	23,00	EL KELAA	RN 8	RR 204	0,00	43,70	43,70	<b>2377</b>	103874,9
2201	38003*	7,50	ESSAOUIRA	ESSAOUIRA	GHAZOUA	0,00	10,00	10,00	<b>6691</b>	66910
2201	15501	20,50	ESSAOUIRA	EL GHAZOUA	SIDI AHMED SAYEH	10,00	32,00	22,00	<b>1031</b>	22682
2211	8500*	16,00	ESSAOUIRA	MESKALA	BIZDAD	16,00	32,00	16,00	<b>515</b>	8240
2300	79008	9,60	SAFI	SAFI	HAD HRARA	0,00	20,00	20,00	<b>2186</b>	43720
2302	78007*	20,00	SAFI	TLAT BOUARISS	NATIONALE 1	0,00	32,43	32,43	<b>441</b>	14301,63
2305	79005*	40,60	SAFI	REGIONALE 202	TLET BOUGUEDRA	26,76	43,61	16,85	<b>172</b>	2898,2
2306	78006	40,00	SAFI	JEMAA SHAIM	PROVINCIALE 2331	36,00	45,94	9,94	<b>1430</b>	14209,91
2307	79006*	21,00	SAFI	SAFI	SEBT GAZOULA	0,00	22,53	22,53	<b>1084</b>	24422,52
2313	79007*	24,10	SAFI	PROVINCIALE 2315	HAD HRARA	17,82	31,60	13,78	<b>988</b>	13614,64
2322	80006	5,00	SAFI	TLET IGHOUUD	REGIONALE 201	0,00	17,69	17,69	<b>635</b>	11233,15
2341	80004	28,75	SAFI	LOUIHATE	SIDI CHIGUER	28,00	70,77	42,77	<b>581</b>	24846,465
3000	15014*	6,10	MOHAMMEDIA	CASABLANCA	MOHAMMADIA	0,00	7,85	7,85	<b>1587</b>	12457,95
3001	67001*	6,00	CASABLANCA	NATIONALE 1	DAR BOUAZZA	0,00	7,41	7,41	<b>1058</b>	7839,78

(\*) Les TMJA des postes comprenant une \* sont estimés sur la base des dernières données disponibles (avant 2020)

## TRAFIC PAR SECTION

### 3°/ - ROUTES PROVINCIALES EN 2020

N° de la route	N° du poste	Lieu d'implémentation		Sections concernées					TMJA en véh/j	Circulation en véh.km/j
		P.K	DPETL	ORIGINE	EXTREMITÉ	P.K O	P.K E	LONG. EN KM		
3002	16010	0,20	MOHAMMEDIA	NATIONALE 9	PROVINCIALE 3019	0,00	6,81	6,81	4407	30011,67
3003	17013*	5,00	CASABLANCA	RN 1	RR 320	2,00	9,28	7,28	3332	24243,632
3004	15000*	2,00	MOHAMMEDIA	CASABLANCA	AIN HARROUDA	0,00	3,03	3,03	11625	35223,75
3006	15017*	4,00	MOHAMMEDIA	CASABLANCA	BEN SLIMANE	0,00	5,00	5,00	4685	23425
3006	15019*	8,00	MOHAMMEDIA	CASA RN9	RP 3019	5,00	20,33	15,33	1018	15605,94
3007	15018*	1,75	CASABLANCA	CASABLANCA	SEBT SAHEL	0,00	18,00	18,00	2075	37350
3009	17000*	2,30	CASABLANCA	BOUSKOURA	RP 3007	0,00	4,93	4,93	5099	25138,07
3009	17006*	5,00	CASABLANCA	RP 3007	RN1	4,93	8,93	4,00	9700	38800
3010	15010*	8,90	CASABLANCA	CASABLANCA	SIDI HAJAJ	0,00	13,50	13,50	12358	166833
3011	17003*	11,00	CASABLANCA	BOUSKOURA	REGIONALE 318	17,00	23,00	6,00	7116	42696
3011	20002	25,80	SETTAT	REGIONALE 318	PROVINCIALE 3005	23,00	35,44	12,44	2114	26298,16
3014	17010*	6,00	CASABLANCA	CASABLANCA	RP 3003	0,00	26,35	26,35	13755	362444,25
3015	16001*	3,00	CASABLANCA	RP 3016	RN 9	0,00	4,20	4,20	9119	38299,8
3016	16003*	4,00	CASABLANCA	RR 315	RN 9	0,00	6,77	6,77	14707	99566,39
3019	15016*	1,00	MOHAMMEDIA	MOHAMMADIA	SIDI HAJAJ	0,00	17,40	17,40	3477	60499,8
3020	12605*	2,70	AZILAL	DEMNAT	IMI NIFRI	0,00	6,00	6,00	1563	9378
3020	17011*	6,00	CASABLANCA	RR 315	RN 11	6,00	10,68	4,68	2544	11905,92
3024	16004*	2,00	CASABLANCA	MEDIOUNA RN 9	RP 3019	0,00	10,70	10,70	1518	16242,6
3032	17012*	12,00	CASABLANCA	RN 1	BOUSKOURA	0,00	13,64	13,64	1515	20664,6
3034	16006*	3,00	CASABLANCA	MEDIOUNA RN 9	PROVINCIALE 3336	0,00	12,00	12,00	24771	297252
3038	6100*	1,05	CASABLANCA	MEDIOUNA RN 9	ACCES AEROPORT	0,00	3,00	3,00	5700	17100
3038	61*	5,00	CASABLANCA	ACCES AEROPORT	NATIONALE 11	3,00	9,00	6,00	22124	132744
3100	12608	1,00	AZILAL	REGIONALE 307	AIT ATTAB	0,00	41,00	41,00	160	6560
3100	12609	41,00	AZILAL	AIT ATTAB	REGIONALE 304	41,00	63,30	22,30	1101	24552,3
3102	12607	2,00	AZILAL	REGIONALE 307	PROVINCIALE 3105	0,00	35,73	35,73	1234	44090,82
3105	22006*	9,00	BENI-MELLAL	DAR OULED ZIDOUH	NATIONALE 8	0,00	14,00	14,00	899	12586
3105	23036	20,00	AZILAL	NATIONALE 8	AIT AATAB	14,00	50,00	36,00	680	24480

(\*) Les TMJA des postes comprenant une \* sont estimés sur la base des dernières données disponibles (avant 2020)

## TRAFIC PAR SECTION

### 3°/ - ROUTES PROVINCIALES EN 2020

N° de la route	N° du poste	Lieu d'implémentation		Sections concernées					TMJA en véh/j	Circulation en véh.km/j
		P.K	DPETL	ORIGINE	EXTREMITÉ	P.K O	P.K E	LONG. EN KM		
3105	23006	75,14	AZILAL	AIT AATAB	REGIONALE 304	50,00	76,00	26,00	649	16874
3107	23004	2,00	AZILAL	AZILAL	AIT M'HAMED	0,00	18,00	18,00	1026	18468
3108	12606	2,40	AZILAL	DEMNET	BARRAGE MLY YOUSSEF	0,00	35,00	35,00	677	23695
3111	23030*	2,50	BENI-MELLAL	NATIONALE 8	TIMOULILTE	0,00	3,00	3,00	1222	3666
3111	12601	9,00	AZILAL	TIMOULILTE	REGIONALE 306	3,00	30,80	27,80	1126	31302,8
3206	23031*	2,00	BENI-MELLAL	LAKSSIBA	GHRAM EL ALLAM	0,00	11,70	11,70	914	10693,8
3208	23035*	7,00	BENI-MELLAL	BENIMELLAL	RP 3225	0,00	19,00	19,00	3134	59546
3208	23027*	20,00	BENI-MELLAL	PROVINCIALE 3225	GHRAM ALLAM	19,00	30,00	11,00	3172	34892
3208	23028	40,00	BENI-MELLAL	GHRAM ALLAM	LAKSSIBA	30,00	43,07	13,07	2949	38543,43
3209	15901*	3,80	BENI-MELLAL	NATIONALE 11	REGIONALE 309	0,00	17,30	17,30	698	12075,4
3221	23014*	4,00	BENI-MELLAL	BENI-MELLAL	NATIONALE 8	0,00	5,00	5,00	2480	12400
3222	23015	5,00	BENI-MELLAL	BENI-MELLAL	NATIONALE 11	0,00	7,00	7,00	8079	56553
3222	23022*	8,00	BENI-MELLAL	NATIONALE 11	PROVINCIALE 3213	7,00	13,00	6,00	2749	16494
3222	23029*	26,00	BENI-MELLAL	PROVINCIALE 3213	REGIONALE 309	13,00	31,58	18,58	2825	52488,5
3224	23038	22,00	BENI-MELLAL	LIMIE PROVINCE	PROVINCIALE 3207	0,00	28,00	28,00	2528	70784
3224	22005	46,00	BENI-MELLAL	PROVINCIALE 3207	SOUK ESSABT OULED ENNAMA	28,00	46,00	18,00	3135	56430
3224	22003*	57,14	BENI-MELLAL	SOUK SEBT OULED NEMMA	NATIONALE 8	46,00	79,34	33,34	2292	76415,28
3225	23034*	11,90	BENI-MELLAL	BENI-MELLAL	TAGHZIRT	0,00	16,00	16,00	1774	28384
3226	23033	2,00	BENI-MELLAL	NATIONALE 8	PROVINCIALE 3222	0,00	13,28	13,28	1486	19734,08
3300	11401*	12,00	BENSLIMANE	NATIONALE 1	PROVINCIALE 3331	0,00	23,36	23,36	320	7475,2
3305	15020*	4,00	CASABLANCA	SIDI HAJJAJ	OULED ZIANE RP 3315	0,00	20,00	20,00	3356	67120
3305	21008*	34,00	SETTAT	OULED ZIANE RP 3315	EL GARA	20,00	35,99	15,99	3045	48689,55
3313	14009*	15,00	BENSLIMANE	BEN YAKHLEF	REGIONALE 305	9,50	17,40	7,90	374	2954,6
3318	15004*	3,00	BENSLIMANE	BEN SLIMANE	REGIONALE 322	0,00	13,05	13,05	1876	24481,8
3321	14013*	4,00	BENSLIMANE	BEN SLIMANE	EL GARA	0,00	38,70	38,70	2044	79102,8
3326	15021*	12,00	CASABLANCA	FEDDALAT	SIDI HAJJAJ	0,00	16,56	16,56	3731	61785,36
3330	16005*	24,00	CASABLANCA	PROVINCIALE 3305	MEDIOUNA RN 9	16,40	30,28	13,88	590	8189,2

(\*) Les TMJA des postes comprenant une \* sont estimés sur la base des dernières données disponibles (avant 2020)

## TRAFIC PAR SECTION

### 3°/ - ROUTES PROVINCIALES EN 2020

N° de la route	N° du poste	Lieu d'implémentation		Sections concernées					TMJA en véh/j	Circulation en véh.km/j
		P.K	DPETL	ORIGINE	EXTREMITÉ	P.K O	P.K E	LONG. EN KM		
3331	14012*	2,00	BENSLIMANE	BEN SLIMANE	CARRIERES O CHERRAT	0,00	19,00	19,00	1884	35796
3331	14014*	28,00	BENSLIMANE	CARRIERES O CHERRAT	RR 322	19,00	28,44	9,44	1295	12224,8
3410	76000	7,00	EL JADIDA	RN 1	RR 301 (MY ABDELLAH)	0,00	8,94	8,94	2113	18890,22
3419	19021	20,00	EL JADIDA	PROVINCIALE 3416	REGIONALE 202	0,00	42,17	42,17	562	23699,54
3426	19023*	12,00	EL JADIDA	NATIONALE 7	PROVINCIALE 3459	0,00	28,94	28,94	451	13051,94
3427	19012	1,10	EL JADIDA	NATIONALE 1	AZEMMOUR	0,00	24,65	24,65	2840	70006
3428	19020*	5,00	EL JADIDA	REGIONALE 303	PROVINCIALE 3419	0,00	15,06	15,06	100	1506
3430	19018*	12,00	EL JADIDA	EL OUALIDIA	LAAKAKCHA RN 1	0,00	38,00	38,00	735	27930
3449	18007*	16,00	EL JADIDA	RP 3427	RR 318	0,00	31,91	31,91	1315	41961,65
3459	19000*	32,00	EL JADIDA	OULAD FREJ RR 316	RP 2100	0,00	44,09	44,09	945	41665,05
3471	18000	7,00	EL JADIDA	RR 320	BIR JDID RN 1	0,00	11,08	11,08	1442	15977,36
3503	22007	17,00	KHOURIBGA	D. EL KHARROUBA	NATIONALE 11	15,50	28,70	13,20	1112	14678,4
3513	21006*	8,00	KHOURIBGA	REGIONALE 401	REGIONALE 312	0,00	9,00	9,00	1340	12060
3514	22008	40,00	KHOURIBGA	OUEZ ZEM	EL FOQRA	0,00	35,00	35,00	330	11550
3533	99000	3,00	KHOURIBGA	BEJAAD	PROVINCIALE 3508	0,00	14,33	14,33	706	10116,98
3601	18006	17,40	SETTAT	OULED ABBOU	REGIONALE 303	0,00	21,00	21,00	824	17304
3601	20009	34,40	SETTAT	OULED ABBOU	NATIONALE 9	21,00	56,00	35,00	1039	36365
3602	20006*	28,00	SETTAT	BERRECHID	EL GARA	0,00	29,20	29,20	1961	57261,2
3606	10704*	17,70	SETTAT	EL GARA	NATIONALE 11	0,00	18,00	18,00	503	9054
3606	10703*	20,00	SETTAT	NATIONALE 11	RN 9 SETTAT	18,00	36,00	18,00	1146	20628
3615	10900*	2,00	SETTAT	NATIONALE 9	OULAD AFIF (RN 9)	0,00	44,53	44,53	727	32376,218
3618	20008*	8,00	SETTAT	OULED ABBOU	RR 316	0,00	22,00	22,00	576	12672
3625	10705*	16,00	SETTAT	MEDOUNA RN9	RIAH RN11	0,00	31,09	31,09	1440	44765,28
3627	16002*	12,50	SETTAT	DAR EL MILOUDI	EL GARA	12,00	24,50	12,50	1401	17512,5
4001	12019	6,00	RABAT	SKHIRAT	SIDI BETTACHE	0,00	36,00	36,00	3161	113796
4002	8009*	1,50	RABAT	NATIONALE 1	PROVINCIALE 4033	0,00	5,76	5,76	6807	39208,32
4002	8010	6,20	RABAT	PROVINCIALE 4033	AUTOROUTE A5	5,76	7,00	1,24	5617	6965,08

(\*) Les TMJA des postes comprenant une \* sont estimés sur la base des dernières données disponibles (avant 2020)

## TRAFIC PAR SECTION

### 3°/ - ROUTES PROVINCIALES EN 2020

N° de la route	N° du poste	Lieu d'implémentation		Sections concernées					TMJA en véh/j	Circulation en véh.km/j
		P.K	DPETL	ORIGINE	EXTREMITÉ	P.K O	P.K E	LONG. EN KM		
4004	12016	1,00	RABAT	NATIONALE 1	NATIONALE 6	0,00	7,00	7,00	2851	19957
4008	12013	5,00	RABAT	NATIONALE 6	LAC BOUREGREG	0,00	15,00	15,00	1968	29520
4022	86001	1,30	RABAT	NATIONALE 1	PROVINCIALE 4007	0,00	6,83	6,83	18602	127051,66
4023	86004	5,20	RABAT	RP 4036	RR 404	0,00	31,70	31,70	1727	54745,9
4025	12011	1,00	RABAT	RABAT	AKREUCH	0,00	16,00	16,00	1146	18336
4025	12012*	23,00	RABAT	AKREUCH	AIN AOUDA	16,00	24,50	8,50	2937	24964,5
4026	86002	3,30	RABAT	RR 403	RR 401	0,00	5,50	5,50	3419	18804,5
4032	86006	0,70	RABAT	SIDI YAHYA ZAIR	PROVINCIALE 4001	0,00	17,00	17,00	10429	177293
4033	87000	6,00	RABAT	PROVINCIALE 4004	PROVINCIALE 4002	0,00	10,65	10,65	10428	111058,2
4036	86005	2,70	RABAT	SIDI YAHIA	SIDI EL AMER (RP4023)	0,00	3,20	3,20	8198	26233,6
4036	12010	9,01	RABAT	SIDI YAHIA	AIN AOUDA	3,20	12,21	9,01	8395	75638,95
4039	52002*	3,00	RABAT	NATIONALE 6	V.C RABAT SALE	0,00	9,44	9,44	1676	15821,44
4041	52003	1,80	RABAT	NATIONALE 6	PROVINCIALE 4010	0,00	7,47	7,47	1373	10256,31
4100	13306	2,90	CHEFCHAOUEN	PROVINCIALE 4015	TALMBOUT	0,00	7,20	7,20	389	2800,8
4103	6002*	1,00	OUAZZANE	RN 13	MOKRISSET	0,00	21,00	21,00	550	11550
4103	6003*	23,00	OUAZZANE	MOKRISSET	ZOUMI	21,00	41,00	20,00	405	8100
4103	6001*	43,00	OUAZZANE	ZOUMI	RR 408	41,00	56,50	15,50	1131	17530,5
4105	13304*	4,50	TETOUAN	NATIONALE 2	PROVINCIALE 4100	0,00	12,40	12,40	1589	19703,6
4105	5008*	20,00	TETOUAN	NATIONALE 2	NATIONALE 16	12,40	38,40	26,00	1053	27378
4107	13302	1,10	CHEFCHAOUEN	BAB TAZA (RN 2)	FIFI	0,00	22,20	22,20	1091	24220,2
4109	13303	2,80	CHEFCHAOUEN	NATIONALE 2	BNI SELLAH	0,00	27,50	27,50	682	18755
4113	5010	12,00	CHEFCHAOUEN	NATIONALE 2	JABHA RN 16	9,00	51,80	42,80	652	27905,6
4201	7003*	0,30	KENITRA	KENITRA	PROVINCIALE 4214	0,00	19,00	19,00	3002	57038
4201	7004*	25,60	KENITRA	RP 4214	PROVINCIALE 4234	19,00	34,00	15,00	1423	21345
4201	7012*	35,30	KENITRA	PROVINCIALE 4234	SI MOHAMED LAHMER	34,00	64,00	30,00	2704	81120
4214	7008*	1,60	KENITRA	PROVINCIALE 4201	REGIONALE 406	0,00	54,00	54,00	522	28188
4232	9003*	0,60	KENITRA	SOUK TLET	BEL KSIRI	0,00	13,52	13,52	1030	13925,6

(\*) Les TMJA des postes comprenant une \* sont estimés sur la base des dernières données disponibles (avant 2020)

## TRAFIC PAR SECTION

### 3°/ - ROUTES PROVINCIALES EN 2020

N° de la route	N° du poste	Lieu d'implantation		Sections concernées					TMJA en véh/j	Circulation en véh.km/j
		P.K	DPETL	ORIGINE	EXTREMITÉ	P.K O	P.K E	LONG. EN KM		
4232	9009	13,62	SIDI KACEM	BEL KSIRI	PROVINCIALE 4516	13,52	15,72	2,20	2757	6065,4
4232	9012*	60,72	SIDI KACEM	PROVINCIALE 4516	NATIONALE 13	15,72	61,70	45,98	2018	92787,64
4234	7011*	12,00	KENITRA	SIDI EL HACHEMI	PROVINCIALE 4201	0,00	12,20	12,20	3320	40504
4234	7014*	15,00	KENITRA	PROVINCIALE 4201	CENTRE SIDI ALLAL TAZI	12,20	17,50	5,30	3619	19180,7
4234	7010*	51,06	SIDI KACEM	SIDI ALLAL TAZI	BEL KSIRI	17,50	52,79	35,29	1656	58440,24
4240	6007*	28,80	SIDI KACEM	RR 413 M SAAD	KHENICHET	12,30	29,80	17,50	3938	68915
4240	9008*	45,80	SIDI KACEM	KHENICHET	HAD KOURT	29,80	47,08	17,28	664	11473,92
4248	7006*	17,00	KENITRA	SIDI YAHYA	MOGHRANE	0,00	17,25	17,25	699	12057,75
4266	8006*	6,50	KENITRA	MEHDIA	NATIONALE 1	0,00	6,50	6,50	1745	11342,5
4301	86003	0,70	RABAT	RR 401	LIMITE PROVINCE	0,00	3,59	3,59	2158	7747,22
4301	14004	25,00	KHEMISSSET	REGIONALE 401	MAGHCHOUCH	3,59	74,20	70,61	3484	246005,24
4306	6800*	2,00	KHEMISSSET	TIFLET	RR 407	0,00	21,00	21,00	1548	32508
4400	1011*	70,00	LARACHE	KHRMISS BENI AROUSS	REGIONALE 417	40,00	73,50	33,50	712	23852
4402	4005*	16,50	LARACHE	NATIONALE 1	REGIONALE 417	0,00	49,00	49,00	2326	113974
4404	4007*	1,20	LARACHE	NATIONALE 1	NATIONALE 1	0,00	11,70	11,70	4857	56826,9
4516	9010*	10,90	SIDI KACEM	PROVINCIALE 4232	PROVINCIALE 4230	0,00	19,70	19,70	632	12450,4
4516	9011*	20,80	SIDI KACEM	PROVINCIALE 4230	AIN DEFALI	19,70	38,22	18,52	710	13149,2
4538	9014*	17,00	SIDI KACEM	PROVINCIALE 4234	DAR GEDDARI	0,00	17,80	17,80	1191	21199,8
4600	17403	8,00	TANGER	NATIONALE 1	PROVINCIALE 4602	0,00	10,03	10,03	3446	34563,38
4602	3006*	17,50	TANGER	NATIONALE 1	ARBAT AIT DALIA	0,00	23,00	23,00	1493	34339
4603	30015	2,20	TANGER	NATIONALE 1	PROVINCIALE 4604	0,00	15,80	15,80	227	3586,6
4603	3003*	30,00	TANGER	ASILAH	NATIONALE 1	15,80	32,75	16,95	2217	37578,15
4607	20010	1,00	TANGER	NATIONALE 2	REGIONALE 417	0,00	26,00	26,00	1902	49452
4613	2002*	0,20	TANGER	NATIONALE 2	PROVINCIALE 4701	0,00	12,00	12,00	1541	18492
4613	20011	13,00	TANGER	PROVINCIALE 4611	PROVINCIALE 4701	12,00	35,90	23,90	3473	83005
4701	1003	13,00	TETOUAN	ANJRA	KSER SGHRIR	0,00	9,00	9,00	2879	25911
4701	95000	16,30	TANGER	ANGRA	PROVINCIALE 4703	9,00	30,00	21,00	1043	21903

(\*) Les TMJA des postes comprenant une \* sont estimés sur la base des dernières données disponibles (avant 2020)

## TRAFIC PAR SECTION

### 3°/ - ROUTES PROVINCIALES EN 2020

N° de la route	N° du poste	Lieu d'implémentation		Sections concernées					TMJA en véh/j	Circulation en véh.km/j
		P.K	DPETL	ORIGINE	EXTREMITÉ	P.K O	P.K E	LONG. EN KM		
4701	60009*	33,70	TANGER	ANJRA	NATIONALE 16	30,00	41,20	11,20	1257	14078,4
4704	2010*	1,00	TANGER	REGIONALE 417	BGHAGHZA	0,00	30,00	30,00	279	8370
5002	63001	1,10	FES	RN 8	RP 5003	0,00	47,41	47,41	2004	95009,64
5003	64000*	11,00	FES	FES	RR 506	0,00	41,71	41,71	2246	93680,66
5006	103	15,90	FES	RN 6	RN 6 SIDI HRAZEM	0,00	26,00	26,00	166	4316
5007	26003*	0,20	FES	FES (RN 6)	RP 5013	0,00	7,77	7,77	2579	20038,83
5007	10000	8,90	FES	RP 5013	RP 5003	7,77	25,34	17,57	2743	48194,51
5013	26005	9,10	FES	RP 5007	RR 716	0,00	10,00	10,00	2198	21980
5013	130	12,00	FES	RR 716	RR 503	10,00	40,27	30,27	3944	119384,88
5015	26006	0,10	FES	RP 5013	RR 716	0,00	16,70	16,70	1301	21726,7
5017	64001*	0,10	FES	RP 5006	AIN CHKAF	0,00	3,12	3,12	2604	8124,48
5029	63004*	0,10	FES	RN 8	RP 5334	0,00	14,15	14,15	428	6056,2
5033	15605*	4,40	SEFROU	RR 504	TAZOTA	0,00	26,80	26,80	514	13775,2
5055	131	3,50	FES	AUTOROUTE A2	FES	0,00	4,50	4,50	11567	52051,5
5103	65001	0,50	BOULEMANE	REGIONALE 503	AIT BOUHOU	0,00	33,64	33,64	250	8410
5108	30003	4,20	BOULEMANE	REGIONALE 503	PRPVINCIALE 5113	0,00	33,70	33,70	793	26724,1
5108	30007	60,00	BOULEMANE	PRPVINCIALE 5113	RN 15 (MISSOUR)	33,70	63,15	29,45	588	17316,6
5123	16009	5,90	BOULEMANE	NATIONALE 15	REGIONALE 502	0,00	41,00	41,00	279	11439
5131	30009	0,50	BOULEMANE	OUTAT EL HAJ	FRETESSA	0,00	68,00	68,00	443	30124
5202	75001	25,00	AL HOCEIMA	RN2	BENI ABDELLAH	0,00	28,00	28,00	3001	84028
5204	72003	3,50	AL HOCEIMA	TARGUIST RN8	PROVINCIALE 5207	0,00	47,00	47,00	553	25991
5204	75002*	93,00	AL HOCEIMA	PROVINCIALE 5207	NATIONALE 2	47,00	93,10	46,10	253	11663,3
5205	24003*	21,50	AL HOCEIMA	NATIONALE 2	TORRES	0,00	23,20	23,20	676	15683,2
5207	72002*	0,30	AL HOCEIMA	RN16	RN2	0,00	19,00	19,00	396	7524
5207	72001	20,50	AL HOCEIMA	RN2	RP 5204	19,00	46,50	27,50	370	10175
5209	32015*	4,00	AL HOCEIMA	ACCES A EL HOUCEIMA PAR IZAMMO		0,00	13,00	13,00	945	12285
5211	121	3,00	AL HOCEIMA	ACCES D'AL HOCEIMA		0,00	4,57	4,57	11609	53053,13

(\*) Les TMJA des postes comprenant une \* sont estimés sur la base des dernières données disponibles (avant 2020)

## TRAFIC PAR SECTION

### 3°/ - ROUTES PROVINCIALES EN 2020

N° de la route	N° du poste	Lieu d'implémentation		Sections concernées					TMJA en véh/j	Circulation en véh.km/j
		P.K	DPETL	ORIGINE	EXTREMITÉ	P.K O	P.K E	LONG. EN KM		
5403	27012	3,10	TAZA	MATMTA	BOUKHALED	0,00	32,00	32,00	551	17632
5407	27009	2,00	TAZA	RN6	TAHLA	0,00	12,00	12,00	1207	14484
5409	27013*	3,40	TAZA	OUED AMLIL	BENI FRASSEN	0,00	35,00	35,00	1753	61355
5413	27005	2,00	TAZA	NATIONALE 6	REGIONALE 508	0,00	16,00	16,00	2290	36640
5420	27010	4,00	TAZA	NATIONALE 507	BAB BOUDIR	0,00	18,00	18,00	415	7470
5425	27014*	0,40	TAZA	TAZA	BCHICHINE	0,00	25,00	25,00	869	21725
5429	16104*	0,20	GUERSSIF	NATIONALE 6	BELFARAH	0,00	30,16	30,16	525	15834
6000	178*	13,00	BERKANE	AHFIR	V.C.SAIDIA	0,00	20,00	20,00	8302	166040
6000	17800*	21,00	BERKANE	V.C.S	REGIONALE 612	20,00	33,31	13,31	890	11845,9
6005	34009	32,00	TAOURIRT	TAFOUGHALT	TANCHERFI	0,00	56,24	56,24	1162	65350,88
6008	34008*	5,00	BERKANE	BERKANE	AKLIM	0,00	10,00	10,00	1200	12000
6010	34004*	10,30	BERKANE	BERKANE	MADER	0,00	22,10	22,10	3856	85217,6
6010	34013*	55,00	OUJDA	AIN ALMOU	AIN SFA	22,10	56,00	33,90	234	7932,6
6011	34005*	2,00	BERKANE	BERKANE	SAAIDIA	0,00	28,00	28,00	4095	114660
6013	34012	1,00	OUJDA	NAIMA	MESTFERKI	0,00	37,00	37,00	285	10545
6016	34015	1,00	OUJDA	ANGAD	ISLY	0,00	8,00	8,00	377	3016
6017	34007*	1,00	OUJDA	BENI DRAR	AIN SFA	0,00	26,43	26,43	430	11364,9
6018	34016*	1,50	OUJDA	ISLY	AIN SFA	0,00	14,00	14,00	645	9030
6021	35012*	1,00	OUJDA	JERADA RN 17	TIOULI	0,00	45,00	45,00	105	4725
6021	35008*	65,00	OUJDA	TIOULI	RAS OUSFOUR	45,00	66,00	21,00	669	14049
6025	35010*	13,00	OUJDA	OUJDA RN 6	TWISSIT	0,00	37,86	37,86	1224	46340,64
6030	35011*	19,00	OUJDA	NAAIMA	SIDI MOUSSA	0,00	20,19	20,19	465	9388,35
6036	34014*	43,50	OUJDA	REGIONALE 607	PROVINCIALE 6030	0,00	55,70	55,70	248	13813,6
6048	35013*	49,00	OUJDA	MRIJA	JERADA	0,00	52,20	52,20	513	26778,6
6103	36006*	1,00	FIGUIG	BOUANANE	BENI TAJIT	0,00	63,00	63,00	105	6615
6108	36010*	0,60	FIGUIG	RN 17	ICH	0,00	74,25	74,25	206	15295,5
6200	31008	2,00	NADOR	PRPVINCIALE 6202	PRPVINCIALE 6209	0,00	9,20	9,20	1512	13910,4

(\*) Les TMJA des postes comprenant une \* sont estimés sur la base des dernières données disponibles (avant 2020)

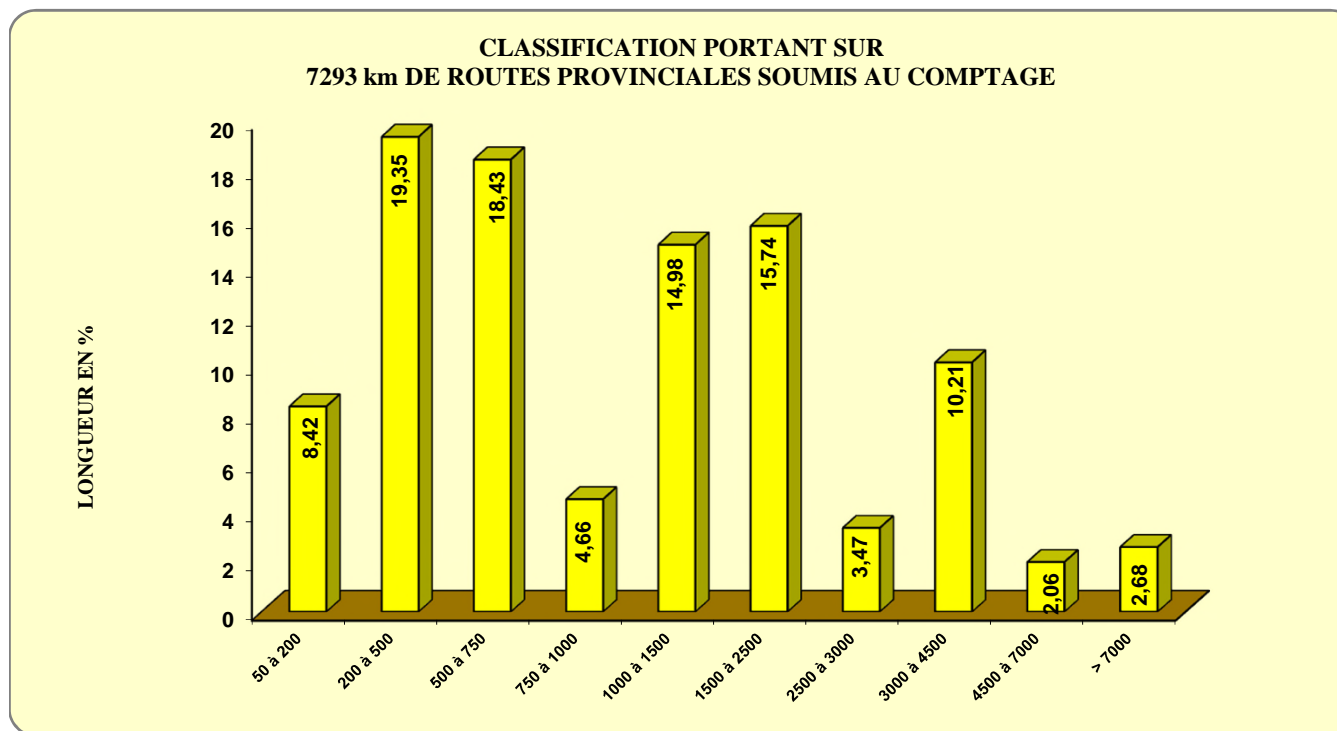
## TRAFIC PAR SECTION

### 3°/ - ROUTES PROVINCIALES EN 2020

N° de la route	N° du poste	Lieu d'implémentation		Sections concernées					TMJA en véh/j	Circulation en véh.km/j
		P.K	DPETL	ORIGINE	EXTREMITE	P.K O	P.K E	LONG. EN KM		
6202	31004*	3,00	NADOR	NATIONALE 16	PROVINCIALE 6209	0,00	26,00	26,00	1285	33410
6203	32013*	6,00	DRIOUECH	MIDAR	BEN TAYEB	0,00	16,34	16,34	2094	34215,96
6204	32016*	10,00	NADOR	NATIONALE 19	NATIONALE 2	0,00	13,10	13,10	2485	32553,5
6204	32010*	50,00	NADOR	NATIONALE 2	REGIONALE 612	13,10	50,50	37,40	2054	76819,6
6207	32012*	0,10	NADOR	TIZTOUTINE	KANDOUSSI	0,00	11,27	11,27	848	9556,96
6209	32014	41,50	NADOR	SELOUANE	TROIS FORCHES	0,00	67,00	67,00	1035	69345
7014	11500*	14,50	MEKNES	N'ZALA	MY DRISS	0,00	21,82	21,82	330	7200,6
7017	56000*	0,50	MEKNES	MEKNES RN 6	RR 402	0,00	18,70	18,70	2465	46095,5
7017	56001*	24,00	MEKNES	LA REGIONALE 402	AGOURAY	18,70	24,50	5,80	1839	10666,2
7027	89013*	2,50	MEKNES	AGOURAY RR 402	BOUSEDRA	0,00	9,10	9,10	1121	10201,1
7035	89009*	1,50	MEKNES	MEJJAT RN 13	AGOURAY RR 402	0,00	16,00	16,00	128	2048
7040	89001*	1,50	MEKNES	BOUFEKRANE (RN13)	HADJ KADDOUR	0,00	10,00	10,00	1162	11620
7040	89002*	19,00	MEKNES	HADJ KADDOUR	SEBA AYOUN	10,00	23,00	13,00	1581	20553
7048	90000*	2,00	MEKNES	MEKNES	BOUDERBALA	0,00	20,00	20,00	1932	38640
7050	89010*	1,50	MEKNES	RP 7065 HAJ KADDOUR	RR 716 AIN TAOUJTAT	0,00	17,82	17,82	490	8731,8
7058	89011*	2,00	MEKNES	MEKNES RN 6	REGIONALE 716	0,00	17,00	17,00	3331	56627
7073	90002	1,50	MEKNES	LAMHAYA RN 6	NATIONALE 4	0,00	7,50	7,50	999	7492,5
7075	89012*	18,50	MEKNES	REGIONALE 718	LAMHAYA RN 6	0,00	20,00	20,00	3682	73640
7101	11303*	0,50	ERRACHIDIA	GOULMIMA	AMILLAGO	0,00	50,00	50,00	900	45000
7105	11302	0,30	ERRACHIDIA	GOULMIMA	TOUROUG	0,00	26,00	26,00	743	19318
7106	11301	0,20	ERRACHIDIA	TINJDAD	AIT HANI	0,00	84,00	84,00	393	33012
7107	11001*	0,50	ERRACHIDIA	CIRCUIT TOURISTIQUE ERRISSANI	RISSANI	0,00	20,00	20,00	531	10620
7300	11009*	36,00	KHEMISSSET	REGIONALE 311	REGIONALE 401	0,00	39,40	39,40	567	22339,8
7306	14509	4,50	KHENIFRA	NATIONALE 8	NATIONALE 13	0,00	74,30	74,30	3340	248162
7311	29005*	2,00	IFRANE	NATIONALE 8	AIN LEUH	0,00	10,00	10,00	12	120
<b>TOTAL GENERAL DES ROUTES PROVINCIALES</b>								<b>7293</b>	<b>1617</b>	<b>11791039</b>

(\*) Les TMJA des postes comprenant une \* sont estimés sur la base des dernières données disponibles (avant 2020)

## REPARTITION PAR CLASSES DE TRAFIC DES ROUTES PROVINCIALES EN 2020



Classe de trafic	50 à 200	200 à 500	500 à 750	750 à 1000	1000 à 1500	1500 à 2500	2500 à 3000	3000 à 4500	4500 à 7000	> 7000	Total
Longueur en Km	614,05	1411,46	1344,23	339,55	1092,42	1148,02	253,14	744,40	150,07	195,41	7293
Longueur en %	8,42	19,35	18,43	4,66	14,98	15,74	3,47	10,21	2,06	2,68	100





CHAPITRE 4  
TABLEAU RÉCAPITULATIF DES POINTES  
MAXIMALES



## TABLEAU RECAPITULATIF DES POINTES MAXIMALES POSTES PERMANENTS

N° DU POSTE	N° DE LA ROUTE	PERIODE		COMPTAGE	NBH	CHARGES MAXIMALES					DATE TJMAX
		DU	AU			TMJ	HOR	TRHR	TJMAX	HR	
1	13	01-janvier	02-février	913308	767	28578	2955	558	31934	1	DIMANCHE 26 - 01
1	13	02-février	02-mars	828844	695	28621	2991	553	32052	2	DIMANCHE 23 - 02
1	13	02-mars	31-mars	537100	696	18520	2970	324	32776	1	DIMANCHE 08 - 03
1	13	01-avril	06-mai	218439	840	6241	909	139	7953	17	JEUDI 02 - 04
1	13	06-mai	03-juin	216456	672	7730	1106	184	11110	17	LUNDI 01 - 06
1	13	03-juin	07-juillet	506558	827	14700	2040	276	20932	21	VENDREDI 03 - 07
1	13	07-juillet	04-août	1004875	660	36540	3456	654	41637	21	SAMEDI 25 - 07
1	13	04-août	07-septembre	1295829	826	37651	3205	655	40942	21	SAMEDI 22 - 08
1	13	07-septembre	05-octobre	844618	663	30574	3274	560	33268	20	SAMEDI 26 - 09
1	13	05-octobre	04-novembre	809260	721	26937	3098	532	32832	19	SAMEDI 10 - 10
1	13	04-novembre	02-décembre	684948	673	24426	2880	451	25544	19	DIMANCHE 22 - 11
1	13	02-décembre	31-décembre	746255	708	25296	3019	470	27580	19	DIMANCHE 20 - 12
<b>1</b>	<b>13</b>			<b>8606490</b>	<b>8748</b>	<b>23611</b>	<b>3456</b>		<b>41637</b>		<b>SAMEDI 25 - 07</b>
44	9	03-mai	03-juin	13843	742	447	57	15	668	17	VENDREDI 29 - 05
44	9	03-août	03-septembre	45426	747	1459	156	42	2127	20	DIMANCHE 09 - 08
44	9	03-septembre	02-octobre	32330	694	1118	110	37	1359	19	VENDREDI 04 - 09
44	9	02-octobre	02-novembre	39169	741	1268	169	41	1935	19	DIMANCHE 01 - 11
44	9	02-novembre	02-décembre	36091	721	1201	123	45	1409	18	JEUDI 05 - 11
44	9	02-décembre	31-décembre	37221	708	1261	146	48	1601	18	DIMANCHE 13 - 12
<b>44</b>	<b>9</b>			<b>204080</b>	<b>4353</b>	<b>1125</b>	<b>169</b>		<b>2127</b>		<b>DIMANCHE 09 - 08</b>
45	1	01-janvier	04-février	138364	817	4064	426	139	5086	18	DIMANCHE 26 - 01
45	1	29-juin	23-juillet	94590	576	3941	334	107	5254	19	MARDI 21 - 07
45	1	12-octobre	21-octobre	34270	206	3992	338	132	4364	17	MARDI 20 - 10
45	1	21-octobre	16-novembre	108556	624	4175	448	130	5234	18	MERCREDI 28 - 10
45	1	16-novembre	14-décembre	107356	671	3839	386	138	4450	17	MARDI 08 - 12
<b>45</b>	<b>1</b>			<b>483136</b>	<b>2894</b>	<b>4006</b>	<b>448</b>		<b>5254</b>		<b>MARDI 21 - 07</b>
46	1	16-janvier	31-janvier	68262	360	4550	416	145	5057	19	VENDREDI 24 - 01
46	1	16-mai	21-mai	6400	129	1190	122	36	1381	15	MERCREDI 20 - 05
46	1	02-juillet	12-août	173353	984	4228	419	121	5492	20	VENDREDI 24 - 07

## TABLEAU RECAPITULATIF DES POINTES MAXIMALES POSTES PERMANENTS

N° DU POSTE	N° DE LA ROUTE	PERIODE		COMPTAGE	NBH	CHARGES MAXIMALES					DATE TJMAX
		DU	AU			TMJ	HOR	TRHR	TJMAX	HR	
46	1	12-août	15-septembre	138470	814	4082	377	113	4781	20	VENDREDI 04 - 09
<b>46</b>	<b>1</b>			<b>386485</b>	<b>2287</b>	<b>4055</b>	<b>419</b>		<b>5492</b>		<b>VENDREDI 24 - 07</b>
47	1	01-janvier	04-février	86992	833	2506	208	69	2952	17	SAMEDI 25 - 01
47	1	04-février	03-mars	65598	671	2346	179	64	2657	17	VENDREDI 07 - 02
47	1	03-mars	02-avril	58067	711	1960	184	54	2757	17	VENDREDI 20 - 03
47	1	01-mai	01-juin	37994	732	1245	125	30	1663	22	SAMEDI 30 - 05
47	1	15-septembre	24-novembre	178230	1673	2556	216	68	3112	17	DIMANCHE 01 - 11
47	1	24-novembre	31-décembre	96361	899	2572	193	71	2794	18	SAMEDI 12 - 12
<b>47</b>	<b>1</b>			<b>523242</b>	<b>5519</b>	<b>2275</b>	<b>216</b>		<b>3112</b>		<b>DIMANCHE 01 - 11</b>
52	6	01-janvier	31-janvier	1154459	744	37240	4618	734	49288	18	DIMANCHE 26 - 01
52	6	01-février	29-février	1067956	696	36826	4719	625	48163	19	DIMANCHE 02 - 02
52	6	01-mars	31-mars	808567	744	26082	4671	476	48114	18	DIMANCHE 01 - 03
52	6	01-avril	01-mai	273558	720	9118	874	170	11858	17	JEUDI 23 - 04
52	6	01-mai	01-juin	300362	744	9689	1052	176	14603	18	VENDREDI 29 - 05
52	6	01-juin	01-juillet	645626	719	21550	2988	357	35278	19	DIMANCHE 28 - 06
52	6	01-juillet	01-août	1186334	744	38268	4388	610	54484	20	DIMANCHE 26 - 07
52	6	01-août	01-septembre	988057	744	31872	2598	528	35078	20	MERCREDI 19 - 08
52	6	01-septembre	01-octobre	956409	720	31880	2761	533	33996	20	DIMANCHE 06 - 09
52	6	01-octobre	01-novembre	1051742	744	33927	3713	567	42423	20	MERCREDI 28 - 10
52	6	01-novembre	30-novembre	980934	719	32743	4262	649	45587	18	DIMANCHE 01 - 11
52	6	01-décembre	31-décembre	1027926	744	33158	4251	650	43343	18	DIMANCHE 13 - 12
<b>52</b>	<b>6</b>			<b>10441930</b>	<b>8782</b>	<b>28536</b>	<b>4719</b>		<b>54484</b>		<b>DIMANCHE 26 - 07</b>
59	9	17-février	02-mars	302777	360	20185	1661	625	21579	19	LUNDI 02 - 03
<b>59</b>	<b>9</b>			<b>302777</b>	<b>360</b>	<b>20185</b>	<b>1661</b>		<b>21579</b>		<b>LUNDI 02 - 03</b>
62	2010	01-janvier	02-janvier	3151	34	2224	248	114	2794	18	MERCREDI 01 - 01
62	2010	02-janvier	12-mars	208200	1683	2968	334	103	3320	19	LUNDI 09 - 03
62	2010	12-mars	03-avril	36462	534	1638	270	53	3182	18	LUNDI 16 - 03
62	2010	06-août	23-septembre	150202	1152	3129	342	111	3658	12	LUNDI 10 - 08
62	2010	23-septembre	04-novembre	133840	1008	3186	338	96	3812	19	LUNDI 26 - 10

## TABLEAU RECAPITULATIF DES POINTES MAXIMALES POSTES PERMANENTS

N° DU POSTE	N° DE LA ROUTE	PERIODE		COMPTAGE	NBH	CHARGES MAXIMALES					DATE TJMAX
		DU	AU			TMJ	HOR	TRHR	TJMAX	HR	
62	2010	04-novembre	10-décembre	119088	862	3315	388	126	3712	18	LUNDI 07 - 12
<b>62</b>	<b>2010</b>			<b>650943</b>	<b>5273</b>	<b>2962</b>	<b>388</b>		<b>3812</b>		<b>LUNDI 26 - 10</b>
63	6	07-septembre	30-septembre	97725	549	4272	409	143	5465	12	LUNDI 14 - 09
63	6	30-septembre	31-octobre	132354	738	4304	393	144	5114	18	LUNDI 26 - 10
63	6	31-octobre	30-novembre	135410	730	4451	391	146	5305	18	LUNDI 02 - 11
63	6	30-novembre	31-décembre	133085	740	4316	415	165	5089	17	LUNDI 14 - 12
<b>63</b>	<b>6</b>			<b>498574</b>	<b>2757</b>	<b>4340</b>	<b>415</b>		<b>5465</b>		<b>LUNDI 14 - 09</b>
64	8	01-janvier	31-janvier	445967	729	14682	1896	310	20265	18	DIMANCHE 26 - 01
64	8	30-septembre	31-octobre	208300	733	6820	1354	109	8668	20	DIMANCHE 11 - 10
64	8	31-octobre	30-novembre	411346	730	13523	1885	236	16775	19	DIMANCHE 01 - 11
<b>64</b>	<b>8</b>			<b>1065613</b>	<b>2192</b>	<b>11667</b>	<b>1896</b>		<b>20265</b>		<b>DIMANCHE 26 - 01</b>
65	13	27-janvier	02-mars	155833	832	4495	583	157	6005	19	DIMANCHE 23 - 02
65	13	02-mars	27-mars	89155	602	3554	452	131	4948	18	MARDI 17 - 03
65	13	14-juillet	11-août	142387	672	5085	719	161	8235	19	DIMANCHE 26 - 07
65	13	11-août	04-septembre	115599	574	4833	392	158	5769	19	MARDI 01 - 09
65	13	04-septembre	07-octobre	148398	794	4485	400	159	5326	18	MARDI 06 - 10
65	13	07-octobre	12-novembre	174982	870	4827	654	181	6923	18	DIMANCHE 01 - 11
65	13	12-novembre	31-décembre	215379	1182	4373	781	166	6918	18	DIMANCHE 13 - 12
<b>65</b>	<b>13</b>			<b>1041733</b>	<b>5526</b>	<b>4524</b>	<b>781</b>		<b>8235</b>		<b>DIMANCHE 26 - 07</b>
67	1	22-janvier	05-février	236615	360	15774	1589	508	18441	19	DIMANCHE 26 - 01
67	1	02-avril	17-avril	47064	360	3137	352	128	3726	22	JEUDI 16 - 04
67	1	20-mai	04-juin	67322	360	4488	532	163	6254	18	MERCREDI 03 - 06
67	1	18-juin	03-juillet	130562	360	8704	820	304	11058	18	SAMEDI 27 - 06
67	1	19-juillet	03-août	158380	360	10558	1928	335	15924	18	LUNDI 27 - 07
67	1	26-août	10-septembre	143178	360	9545	1386	270	12668	9	MARDI 01 - 09
67	1	15-septembre	30-septembre	143178	360	9545	1386	270	12668	9	LUNDI 21 - 09
67	1	20-octobre	04-novembre	125972	360	8398	986	312	9750	17	MERCREDI 28 - 10
67	1	16-novembre	01-décembre	148482	360	9898	1448	324	16918	14	SAMEDI 28 - 11
67	1	20-décembre	31-décembre	95152	280	8155	896	288	8940	18	MARDI 22 - 12

## TABLEAU RECAPITULATIF DES POINTES MAXIMALES POSTES PERMANENTS

N° DU POSTE	N° DE LA ROUTE	PERIODE		COMPTAGE	NBH	CHARGES MAXIMALES					DATE TJMAX
		DU	AU			TMJ	HOR	TRHR	TJMAX	HR	
<b>67</b>	<b>1</b>			<b>1295905</b>	<b>3520</b>	<b>8835</b>	<b>1928</b>		<b>18441</b>		<b>DIMANCHE 26 - 01</b>
68	6	01-janvier	14-janvier	153219	323	11384	1289	448	13521	18	DIMANCHE 05 - 01
68	6	31-janvier	20-février	232484	477	11697	1236	444	13792	17	DIMANCHE 02 - 02
68	6	13-mai	04-juin	181933	516	8461	922	311	12549	16	MARDI 02 - 06
68	6	11-juin	30-juin	306491	453	16237	1510	516	22262	13	LUNDI 29 - 06
68	6	30-juin	19-juillet	430237	442	23361	1725	708	24909	19	LUNDI 13 - 07
68	6	01-septembre	20-septembre	407302	444	22016	1738	692	23456	19	MERCREDI 02 - 09
68	6	30-septembre	24-octobre	516703	564	21987	1974	793	24067	18	DIMANCHE 11 - 10
68	6	03-novembre	23-novembre	425246	476	21440	2173	823	23852	18	DIMANCHE 22 - 11
68	6	02-décembre	22-décembre	439482	472	22346	2769	864	27191	18	DIMANCHE 13 - 12
<b>68</b>	<b>6</b>			<b>3093097</b>	<b>4167</b>	<b>17814</b>	<b>2769</b>		<b>27191</b>		<b>DIMANCHE 13 - 12</b>
69	417	01-janvier	04-janvier	11232	84	3209	304	128	3535	12	MERCREDI 01 - 01
69	417	04-janvier	08-février	120618	840	3446	363	117	4088	18	LUNDI 20 - 01
69	417	08-février	13-février	16150	117	3312	332	115	3598	18	LUNDI 10 - 02
69	417	08-avril	02-mai	37266	573	1560	192	60	1950	15	JEUDI 23 - 04
69	417	02-mai	14-juin	86105	1032	2002	220	70	2836	15	JEUDI 11 - 06
69	417	14-juin	02-août	170625	1188	3446	509	107	5694	18	DIMANCHE 26 - 07
69	417	20-août	06-septembre	63674	409	3736	305	119	4220	13	LUNDI 31 - 08
69	417	06-septembre	04-octobre	93517	669	3354	338	120	4044	17	LUNDI 28 - 09
69	417	04-octobre	21-octobre	57236	401	3425	460	106	4126	18	LUNDI 12 - 10
69	417	14-novembre	06-décembre	66117	529	2999	291	114	3700	17	LUNDI 30 - 11
69	417	06-décembre	31-décembre	73044	611	2869	342	111	3504	17	LUNDI 21 - 12
<b>69</b>	<b>417</b>			<b>795584</b>	<b>6453</b>	<b>2958</b>	<b>509</b>		<b>5694</b>		<b>DIMANCHE 26 - 07</b>
70	8	01-janvier	21-janvier	196011	493	9542	1060	337	11932	13	SAMEDI 18 - 01
70	8	17-mars	10-avril	81988	578	3404	650	160	7072	12	MERCREDI 18 - 03
70	8	04-mai	01-juin	107300	668	3855	426	150	5196	13	VENDREDI 29 - 05
70	8	01-juin	15-juin	78960	334	5673	536	209	6730	12	VENDREDI 12 - 06
70	8	07-juillet	04-août	276282	676	9808	980	278	14404	13	LUNDI 27 - 07
70	8	04-août	03-septembre	263046	716	8817	742	269	10474	13	JEUDI 06 - 08

## TABLEAU RECAPITULATIF DES POINTES MAXIMALES POSTES PERMANENTS

N° DU POSTE	N° DE LA ROUTE	PERIODE		COMPTAGE	NBH	CHARGES MAXIMALES					DATE TJMAX
		DU	AU			TMJ	HOR	TRHR	TJMAX	HR	
70	8	03-septembre	03-octobre	254672	725	8430	894	243	10338	14	LUNDI 28 - 09
70	8	08-octobre	03-novembre	256348	627	9812	964	346	12400	13	MERCREDI 28 - 10
70	8	03-novembre	30-novembre	263938	646	9805	920	317	11382	14	LUNDI 09 - 11
<b>70</b>	<b>8</b>			<b>1778545</b>	<b>5463</b>	<b>7813</b>	<b>1060</b>		<b>14404</b>		<b>LUNDI 27 - 07</b>
71	13	01-janvier	04-janvier	41826	75	13384	1246	259	14282	16	JEUDI 02 - 01
71	13	07-janvier	29-janvier	307055	532	13852	1551	249	16473	16	DIMANCHE 19 - 01
71	13	29-janvier	29-février	233908	741	7575	1422	134	15779	1	MARDI 04 - 02
71	13	29-février	01-avril	75893	773	2356	317	53	2925	23	SAMEDI 21 - 03
71	13	01-avril	05-mai	111727	813	3298	441	77	4770	23	VENDREDI 01 - 05
71	13	05-mai	06-juin	442158	769	13799	2321	254	26187	2	MARDI 02 - 06
<b>71</b>	<b>13</b>			<b>1212567</b>	<b>3703</b>	<b>7858</b>	<b>2321</b>		<b>26187</b>		<b>MARDI 02 - 06</b>
72	2	01-janvier	31-janvier	27967	728	921	103	33	1138	14	MERCREDI 15 - 01
72	2	31-janvier	02-mars	28876	744	931	94	29	1109	16	MARDI 18 - 02
72	2	02-mars	31-mars	21401	711	722	100	26	1148	11	MERCREDI 04 - 03
72	2	04-mai	01-juin	11924	669	427	60	17	559	13	LUNDI 11 - 05
72	2	01-juin	30-juin	24270	713	816	104	27	1132	11	LUNDI 29 - 06
72	2	06-août	31-août	23841	615	930	102	31	1133	10	LUNDI 24 - 08
72	2	01-septembre	30-septembre	31177	712	1050	121	37	1397	9	MERCREDI 02 - 09
<b>72</b>	<b>2</b>			<b>169456</b>	<b>4892</b>	<b>831</b>	<b>121</b>		<b>1397</b>		<b>MERCREDI 02 - 09</b>
74	9	01-janvier	31-janvier	682555	744	22017	2606	411	28565	17	DIMANCHE 26 - 01
74	9	01-février	29-février	617413	696	21290	1886	332	24678	19	VENDREDI 28 - 02
74	9	01-mars	31-mars	441940	744	14256	2067	234	23815	17	DIMANCHE 01 - 03
74	9	01-avril	01-mai	126143	720	4204	462	77	5971	17	JEUDI 23 - 04
74	9	01-mai	01-juin	152306	743	4919	576	95	7364	17	VENDREDI 29 - 05
74	9	01-juin	01-juillet	293470	720	9782	951	163	13952	13	MARDI 30 - 06
74	9	01-juillet	01-août	449136	744	14488	1705	188	18849	13	LUNDI 27 - 07
74	9	01-août	01-septembre	332421	744	10723	897	164	12947	14	MERCREDI 12 - 08
74	9	01-septembre	01-octobre	356798	720	11893	989	170	13652	20	MERCREDI 23 - 09
74	9	01-octobre	31-octobre	443826	743	14336	1607	236	20216	19	MERCREDI 28 - 10

## TABLEAU RECAPITULATIF DES POINTES MAXIMALES POSTES PERMANENTS

N° DU POSTE	N° DE LA ROUTE	PERIODE		COMPTAGE	NBH	CHARGES MAXIMALES					DATE TJMAX
		DU	AU			TMJ	HOR	TRHR	TJMAX	HR	
74	9	01-novembre	30-novembre	435772	720	14525	1664	253	18436	18	DIMANCHE 01 - 11
74	9	01-décembre	30-décembre	463344	720	15444	1427	276	17538	18	VENDREDI 11 - 12
<b>74</b>	<b>9</b>			<b>4795124</b>	<b>8758</b>	<b>13140</b>	<b>2606</b>		<b>28565</b>		<b>DIMANCHE 26 - 01</b>
75	2	01-janvier	31-janvier	317653	732	10414	1024	214	11812	18	SAMEDI 18 - 01
75	2	31-janvier	02-mars	333013	743	10756	1023	220	11866	18	SAMEDI 29 - 02
75	2	02-mars	31-mars	228298	707	7749	1029	134	11763	18	SAMEDI 07 - 03
75	2	04-mai	17-mai	45169	312	3474	451	89	3991	16	LUNDI 11 - 05
75	2	01-juin	30-juin	228330	709	7729	838	141	10833	12	MARDI 30 - 06
75	2	04-août	01-septembre	328547	671	11751	1058	181	12817	20	LUNDI 17 - 08
75	2	01-septembre	30-septembre	334290	708	11331	981	182	12261	19	JEUDI 03 - 09
<b>75</b>	<b>2</b>			<b>1815300</b>	<b>4582</b>	<b>9508</b>	<b>1058</b>		<b>12817</b>		<b>LUNDI 17 - 08</b>
76	1	01-janvier	02-janvier	11792	34	8323	1000	258	8884	8	MERCREDI 01 - 01
76	1	03-février	02-mars	300245	672	10723	1104	415	12326	18	SAMEDI 29 - 02
76	1	01-avril	28-avril	110917	648	4108	455	167	5326	16	MERCREDI 22 - 04
76	1	04-mai	17-juillet	599900	1768	8143	1003	284	13370	17	SAMEDI 11 - 07
76	1	03-août	24-août	273216	517	12683	1097	438	13616	18	MERCREDI 05 - 08
76	1	13-novembre	01-décembre	183377	432	10187	1077	324	11892	19	SAMEDI 14 - 11
76	1	01-décembre	31-décembre	319708	730	10510	1248	418	12390	18	SAMEDI 12 - 12
<b>76</b>	<b>1</b>			<b>1799155</b>	<b>4801</b>	<b>8993</b>	<b>1248</b>		<b>13616</b>		<b>MERCREDI 05 - 08</b>
78	1	21-janvier	27-février	137091	889	3700	361	121	4692	13	VENDREDI 07 - 02
78	1	27-février	11-mars	44362	318	3348	315	106	4219	17	VENDREDI 28 - 02
78	1	21-avril	14-mai	69141	550	3017	308	102	4027	9	LUNDI 11 - 05
78	1	01-juin	14-juin	44362	318	3348	315	106	4219	17	MARDI 02 - 06
78	1	03-juillet	10-septembre	258932	1659	3745	437	119	6142	12	MARDI 28 - 07
78	1	10-septembre	01-octobre	73000	495	3539	324	110	4448	22	JEUDI 24 - 09
78	1	16-octobre	01-décembre	160539	1104	3489	350	121	4565	12	VENDREDI 23 - 10
<b>78</b>	<b>1</b>			<b>787427</b>	<b>5333</b>	<b>3543</b>	<b>437</b>		<b>6142</b>		<b>MARDI 28 - 07</b>
79	204	01-janvier	21-janvier	137150	494	6663	656	251	7686	17	SAMEDI 18 - 01
79	204	21-janvier	27-février	251738	889	6796	830	247	7808	17	VENDREDI 24 - 01

## TABLEAU RECAPITULATIF DES POINTES MAXIMALES POSTES PERMANENTS

N° DU POSTE	N° DE LA ROUTE	PERIODE		COMPTAGE	NBH	CHARGES MAXIMALES					DATE TJMAX
		DU	AU			TMJ	HOR	TRHR	TJMAX	HR	
79	204	27-février	21-avril	199887	1293	3710	597	123	7064	12	SAMEDI 29 - 02
79	204	21-avril	31-mai	96216	960	2405	310	87	3852	15	SAMEDI 30 - 05
79	204	10-juin	24-juin	59809	337	4259	400	145	4860	10	LUNDI 22 - 06
79	204	24-juin	10-septembre	376723	1871	4832	1402	151	8370	17	MARDI 28 - 07
79	204	10-septembre	20-septembre	53322	233	5492	470	179	6189	17	LUNDI 14 - 09
79	204	16-octobre	01-décembre	256830	1104	5583	648	205	7764	16	MERCREDI 28 - 10
79	204	01-décembre	31-décembre	167695	729	5520	572	210	6230	18	JEUDI 10 - 12
<b>79</b>	<b>204</b>			<b>1599370</b>	<b>7910</b>	<b>4852</b>	<b>1402</b>		<b>8370</b>		<b>MARDI 28 - 07</b>
80	201	01-janvier	21-janvier	67384	492	3287	370	123	3976	14	JEUDI 16 - 01
80	201	21-janvier	18-février	94614	674	3369	366	125	4062	14	JEUDI 23 - 01
80	201	20-avril	07-juin	77600	1157	1609	220	60	2338	20	VENDREDI 05 - 06
80	201	07-juin	21-juin	40770	336	2912	316	106	3416	18	LUNDI 15 - 06
80	201	21-juin	13-juillet	75280	525	3441	416	115	4236	17	LUNDI 29 - 06
80	201	11-septembre	13-octobre	102956	768	3217	372	92	4184	1	LUNDI 05 - 10
80	201	16-octobre	01-décembre	151632	1104	3296	378	102	4650	19	MERCREDI 28 - 10
80	201	01-décembre	31-décembre	105760	727	3491	399	117	4751	18	VENDREDI 11 - 12
<b>80</b>	<b>201</b>			<b>715996</b>	<b>5783</b>	<b>2971</b>	<b>416</b>		<b>4751</b>		<b>VENDREDI 11 - 12</b>
81	10	01-janvier	31-janvier	73080	744	2357	274	91	2832	18	DIMANCHE 26 - 01
81	10	02-juin	01-juillet	54448	701	1864	204	65	2584	11	LUNDI 29 - 06
81	10	01-juillet	04-août	83549	814	2463	344	80	4327	11	LUNDI 27 - 07
81	10	01-septembre	30-septembre	72362	710	2446	251	79	2999	19	MERCREDI 02 - 09
81	10	03-novembre	03-décembre	70563	719	2355	214	80	2748	18	MERCREDI 25 - 11
81	10	03-décembre	31-décembre	69066	673	2462	249	90	2978	18	LUNDI 07 - 12
<b>81</b>	<b>10</b>			<b>423068</b>	<b>4361</b>	<b>2328</b>	<b>344</b>		<b>4327</b>		<b>LUNDI 27 - 07</b>
82	13	01-janvier	20-janvier	52790	466	2718	305	92	3172	19	SAMEDI 18 - 01
82	13	20-janvier	31-janvier	32899	272	2902	385	108	3640	12	DIMANCHE 26 - 01
82	13	01-juillet	03-août	86189	797	2595	317	80	4191	20	LUNDI 27 - 07
82	13	03-août	01-septembre	85498	696	2948	284	90	3537	20	MERCREDI 05 - 08
82	13	01-septembre	01-octobre	80080	720	2669	268	93	3057	19	MERCREDI 02 - 09

## TABLEAU RECAPITULATIF DES POINTES MAXIMALES POSTES PERMANENTS

N° DU POSTE	N° DE LA ROUTE	PERIODE		COMPTAGE	NBH	CHARGES MAXIMALES					DATE TJMAX
		DU	AU			TMJ	HOR	TRHR	TJMAX	HR	
82	13	03-novembre	02-décembre	73511	691	2553	278	106	2894	18	JEUDI 05 - 11
82	13	02-décembre	31-décembre	78421	701	2684	348	111	3248	18	DIMANCHE 13 - 12
<b>82</b>	<b>13</b>			<b>489388</b>	<b>4343</b>	<b>2704</b>	<b>385</b>		<b>4191</b>		<b>LUNDI 27 - 07</b>
86	1	01-janvier	02-janvier	21874	35	14999	1517	480	17059	10	MERCREDI 01 - 01
86	1	09-janvier	03-février	478867	599	19186	1685	654	20449	19	SAMEDI 18 - 01
86	1	03-février	03-mars	574983	694	19884	1656	678	21208	19	LUNDI 02 - 03
86	1	03-mars	03-avril	419869	745	13525	1651	416	21006	19	LUNDI 09 - 03
86	1	03-avril	03-juillet	893012	2185	9808	1559	312	19907	19	MARDI 30 - 06
86	1	03-juillet	07-août	662930	833	19100	1606	663	22297	20	MERCREDI 29 - 07
86	1	07-août	01-septembre	457334	599	18323	1515	639	20788	20	LUNDI 17 - 08
86	1	01-septembre	02-octobre	589613	743	19045	1556	641	20465	20	LUNDI 28 - 09
86	1	02-octobre	02-novembre	573097	743	18511	1573	667	20705	19	LUNDI 05 - 10
86	1	02-novembre	01-décembre	526445	696	18153	1558	713	19701	18	MARDI 17 - 11
86	1	01-décembre	31-décembre	548054	726	18117	1559	590	19440	19	LUNDI 21 - 12
<b>86</b>	<b>1</b>			<b>5746078</b>	<b>8598</b>	<b>16039</b>	<b>1685</b>		<b>22297</b>		<b>MERCREDI 29 - 07</b>
87	6	01-janvier	31-janvier	867866	732	28454	4046	587	36468	19	DIMANCHE 26 - 01
87	6	31-janvier	02-mars	908200	750	29062	4414	599	37816	19	DIMANCHE 01 - 03
87	6	02-mars	31-mars	546042	700	18721	4406	349	37676	19	DIMANCHE 08 - 03
87	6	13-août	31-août	410960	433	22778	2570	401	25188	21	LUNDI 24 - 08
<b>87</b>	<b>6</b>			<b>2733068</b>	<b>2615</b>	<b>25083</b>	<b>4414</b>		<b>37816</b>		<b>DIMANCHE 01 - 03</b>
90	6	13-février	11-mars	313547	648	11612	1301	437	14571	18	DIMANCHE 23 - 02
90	6	11-mars	28-avril	190075	1152	3959	1026	149	12714	16	DIMANCHE 15 - 03
<b>90</b>	<b>6</b>			<b>503622</b>	<b>1800</b>	<b>6714</b>	<b>1301</b>		<b>14571</b>		<b>DIMANCHE 23 - 02</b>
94	6	01-janvier	31-janvier	1007349	730	33118	3887	650	45845	17	DIMANCHE 26 - 01
94	6	31-janvier	03-mars	1045838	769	32639	3367	549	41029	18	DIMANCHE 02 - 02
94	6	03-mars	30-mars	610805	649	22587	3096	368	38567	18	DIMANCHE 08 - 03
94	6	30-mars	13-mai	355187	1056	8072	831	151	10622	17	JEUDI 23 - 04
94	6	13-mai	11-juin	323511	696	11155	1137	183	16206	18	MERCREDI 10 - 06
94	6	11-juin	30-juin	401083	451	21343	2470	330	31245	19	DIMANCHE 28 - 06

## TABLEAU RECAPITULATIF DES POINTES MAXIMALES POSTES PERMANENTS

N° DU POSTE	N° DE LA ROUTE	PERIODE		COMPTAGE	NBH	CHARGES MAXIMALES					DATE TJMAX
		DU	AU			TMJ	HOR	TRHR	TJMAX	HR	
94	6	30-juin	04-août	1132852	838	32444	4148	486	52471	20	DIMANCHE 26 - 07
94	6	01-septembre	30-septembre	814793	696	28096	2391	472	30430	19	DIMANCHE 06 - 09
94	6	30-septembre	03-novembre	1027270	815	30250	3479	557	41149	18	DIMANCHE 01 - 11
94	6	03-novembre	02-décembre	816504	693	28277	2903	468	33254	18	DIMANCHE 08 - 11
94	6	02-décembre	31-décembre	906966	709	30701	3684	607	39036	17	DIMANCHE 13 - 12
<b>94</b>	<b>6</b>			<b>8442158</b>	<b>8102</b>	<b>25007</b>	<b>4148</b>		<b>52471</b>		<b>DIMANCHE 26 - 07</b>
95	16	01-janvier	07-janvier	37982	157	5806	713	217	7215	13	DIMANCHE 05 - 01
95	16	07-janvier	02-février	129994	624	4999	665	187	6811	13	DIMANCHE 26 - 01
95	16	02-février	01-mars	126879	665	4579	626	174	6741	13	DIMANCHE 09 - 02
95	16	01-mars	02-avril	93113	767	2913	606	100	6638	13	DIMANCHE 08 - 03
95	16	02-avril	04-mai	34760	772	1080	159	51	1425	10	JEUDI 23 - 04
95	16	04-mai	07-juin	44793	813	1322	185	56	1796	11	JEUDI 04 - 06
95	16	07-juin	09-juillet	95876	769	2992	356	108	4119	9	DIMANCHE 05 - 07
95	16	09-juillet	03-août	112265	601	4483	524	152	6102	10	DIMANCHE 26 - 07
95	16	03-août	07-septembre	172441	846	4891	551	178	6310	9	DIMANCHE 23 - 08
95	16	07-septembre	05-octobre	100052	663	3621	402	138	4251	12	DIMANCHE 04 - 10
95	16	05-octobre	04-novembre	104437	721	3476	457	134	4237	12	DIMANCHE 11 - 10
95	16	04-novembre	07-décembre	106410	793	3220	384	120	3895	12	DIMANCHE 06 - 12
95	16	07-décembre	31-décembre	83653	593	3385	462	121	4178	12	DIMANCHE 13 - 12
<b>95</b>	<b>16</b>			<b>1242655</b>	<b>8784</b>	<b>3395</b>	<b>713</b>		<b>7215</b>		<b>DIMANCHE 05 - 01</b>
99	312	01-janvier	05-janvier	21674	109	4772	457	157	5061	12	JEUDI 02 - 01
99	312	26-octobre	02-décembre	186934	888	5052	518	148	6860	19	MERCREDI 28 - 10
99	312	02-décembre	31-décembre	156726	708	5312	538	193	6556	18	MERCREDI 09 - 12
<b>99</b>	<b>312</b>			<b>365334</b>	<b>1705</b>	<b>5142</b>	<b>538</b>		<b>6860</b>		<b>MERCREDI 28 - 10</b>
100	4	01-janvier	31-janvier	117997	716	3955	478	139	5307	18	DIMANCHE 26 - 01
101	6	01-janvier	29-février	470692	1418	7966	936	284	10235	18	DIMANCHE 26 - 01
101	6	07-septembre	15-septembre	50609	192	6326	487	201	6636	12	MARDI 08 - 09
101	6	30-septembre	31-octobre	219880	744	7092	689	248	8136	18	MERCREDI 28 - 10
101	6	31-octobre	01-décembre	221413	740	7180	780	255	8362	18	DIMANCHE 01 - 11

## TABLEAU RECAPITULATIF DES POINTES MAXIMALES POSTES PERMANENTS

N° DU POSTE	N° DE LA ROUTE	PERIODE		COMPTAGE	NBH	CHARGES MAXIMALES					DATE TJMAX
		DU	AU			TMJ	HOR	TRHR	TJMAX	HR	
101	6	01-décembre	31-décembre	224171	737	7300	833	264	8619	18	DIMANCHE 13 - 12
<b>101</b>	<b>6</b>			<b>1186765</b>	<b>3831</b>	<b>7434</b>	<b>936</b>		<b>10235</b>		<b>DIMANCHE 26 - 01</b>
102	716	03-février	29-février	141175	615	5509	525	167	6089	18	JEUDI 06 - 02
102	716	30-septembre	31-octobre	134235	745	4324	402	150	4828	19	JEUDI 15 - 10
102	716	31-octobre	01-décembre	127868	739	4152	399	123	4683	19	JEUDI 12 - 11
102	716	01-décembre	31-décembre	126824	737	4129	471	173	4920	17	JEUDI 31 - 12
<b>102</b>	<b>716</b>			<b>530102</b>	<b>2836</b>	<b>4486</b>	<b>525</b>		<b>6089</b>		<b>JEUDI 06 - 02</b>
103	5006	08-janvier	31-janvier	3893	549	170	31	7	209	19	SAMEDI 25 - 01
103	5006	31-janvier	29-février	5075	698	174	53	6	234	20	DIMANCHE 16 - 02
103	5006	17-février	26-février	1531	220	167	38	5	217	20	DIMANCHE 23 - 02
103	5006	30-septembre	31-octobre	5088	738	165	25	5	193	19	MERCREDI 21 - 10
103	5006	31-octobre	30-novembre	5030	730	165	33	6	203	19	LUNDI 02 - 11
103	5006	01-décembre	31-décembre	4793	719	159	32	5	204	18	DIMANCHE 13 - 12
<b>103</b>	<b>5006</b>			<b>25410</b>	<b>3654</b>	<b>166</b>	<b>53</b>		<b>234</b>		<b>DIMANCHE 16 - 02</b>
104	1	01-janvier	02-janvier	3437	36	2291	178	72	2563	12	MERCREDI 01 - 01
104	1	17-février	16-mars	66902	672	2389	216	66	3171	19	SAMEDI 29 - 02
104	1	12-juin	29-juin	37895	408	2229	193	59	2777	18	VENDREDI 26 - 06
104	1	29-juin	05-août	88308	888	2386	288	67	4212	12	SAMEDI 25 - 07
104	1	05-août	01-septembre	85035	646	3159	262	85	3809	13	DIMANCHE 09 - 08
104	1	10-septembre	12-octobre	62036	766	1943	212	55	3170	19	SAMEDI 12 - 09
104	1	12-octobre	31-octobre	55843	456	2939	243	87	3530	18	SAMEDI 24 - 10
104	1	31-octobre	02-décembre	70545	767	2207	243	61	3346	19	DIMANCHE 01 - 11
104	1	02-décembre	31-décembre	88470	703	3020	242	89	3397	18	SAMEDI 12 - 12
<b>104</b>	<b>1</b>			<b>558471</b>	<b>5342</b>	<b>2509</b>	<b>288</b>		<b>4212</b>		<b>SAMEDI 25 - 07</b>
105	1	01-janvier	02-janvier	2567	41	1502	112	42	1587	16	MERCREDI 01 - 01
105	1	02-janvier	31-janvier	44232	690	1538	150	48	1842	17	DIMANCHE 26 - 01
105	1	31-janvier	04-mars	47532	787	1449	165	44	1705	17	VENDREDI 07 - 02
105	1	04-mars	01-avril	33811	673	1205	123	34	1671	11	VENDREDI 20 - 03
105	1	01-avril	01-mai	18406	714	618	60	18	744	13	SAMEDI 04 - 04

## TABLEAU RECAPITULATIF DES POINTES MAXIMALES POSTES PERMANENTS

N° DU POSTE	N° DE LA ROUTE	PERIODE		COMPTAGE	NBH	CHARGES MAXIMALES					DATE TJMAX
		DU	AU			TMJ	HOR	TRHR	TJMAX	HR	
105	1	01-mai	01-juin	20053	741	649	63	18	825	15	SAMEDI 30 - 05
105	1	17-septembre	09-octobre	33357	523	1530	170	43	1779	18	DIMANCHE 04 - 10
105	1	09-octobre	03-novembre	39876	597	1603	167	48	1921	17	DIMANCHE 01 - 11
105	1	03-novembre	02-décembre	46236	692	1603	152	52	1921	15	SAMEDI 21 - 11
105	1	02-décembre	31-décembre	48311	709	1635	150	49	1858	18	DIMANCHE 13 - 12
<b>105</b>	<b>1</b>			<b>334381</b>	<b>6167</b>	<b>1301</b>	<b>170</b>		<b>1921</b>		<b>DIMANCHE 01 - 11</b>
106	1	24-janvier	10-avril	80423	1849	1043	152	36	1400	18	SAMEDI 01 - 02
106	1	01-juin	06-juillet	31661	840	904	127	31	1209	17	JEUDI 02 - 07
106	1	06-juillet	13-août	40161	907	1062	133	37	1428	17	LUNDI 20 - 07
106	1	13-août	16-septembre	36825	816	1083	129	37	1298	17	JEUDI 03 - 09
106	1	16-septembre	27-octobre	47525	984	1159	128	38	1433	17	LUNDI 19 - 10
<b>106</b>	<b>1</b>			<b>236595</b>	<b>5396</b>	<b>1052</b>	<b>152</b>		<b>1433</b>		<b>LUNDI 19 - 10</b>
109	9	26-avril	11-mai	20208	360	1347	137	50	1577	15	MARDI 05 - 05
109	9	20-mai	04-juin	25693	360	1712	163	53	2321	17	MARDI 02 - 06
109	9	18-juin	03-juillet	42605	360	2840	271	83	3912	17	JEUDI 02 - 07
109	9	26-août	10-septembre	42617	360	2841	297	82	3789	13	JEUDI 03 - 09
109	9	15-septembre	30-septembre	39878	360	2658	288	85	3541	18	JEUDI 24 - 09
109	9	20-octobre	04-novembre	43907	360	2927	364	98	4399	18	MERCREDI 28 - 10
109	9	16-novembre	01-décembre	39507	360	2633	298	84	3409	18	JEUDI 19 - 11
109	9	20-décembre	31-décembre	31113	278	2686	299	83	3427	18	JEUDI 24 - 12
<b>109</b>	<b>9</b>			<b>285528</b>	<b>2798</b>	<b>2449</b>	<b>364</b>		<b>4399</b>		<b>MERCREDI 28 - 10</b>
110	13	11-décembre	31-décembre	50583	481	2523	280	42	2992	19	DIMANCHE 13 - 12
<b>110</b>	<b>13</b>			<b>50583</b>	<b>481</b>	<b>2523</b>	<b>280</b>		<b>2992</b>		<b>DIMANCHE 13 - 12</b>
111	12	01-janvier	31-janvier	20589	737	670	193	32	1027	11	MERCREDI 01 - 01
111	12	02-juin	01-juillet	11626	695	401	50	13	541	8	JEUDI 25 - 06
111	12	01-juillet	03-août	16310	797	491	72	18	804	9	MARDI 28 - 07
111	12	03-août	01-septembre	15117	694	522	63	17	719	11	JEUDI 06 - 08
111	12	01-septembre	01-octobre	14110	720	470	54	17	590	9	MERCREDI 23 - 09
111	12	03-novembre	02-décembre	13235	694	457	53	16	542	10	DIMANCHE 08 - 11

## TABLEAU RECAPITULATIF DES POINTES MAXIMALES POSTES PERMANENTS

N° DU POSTE	N° DE LA ROUTE	PERIODE		COMPTAGE	NBH	CHARGES MAXIMALES					DATE TJMAX
		DU	AU			TMJ	HOR	TRHR	TJMAX	HR	
111	12	02-décembre	31-décembre	14032	697	483	67	19	665	17	DIMANCHE 13 - 12
<b>111</b>	<b>12</b>			<b>105019</b>	<b>5034</b>	<b>500</b>	<b>193</b>		<b>1027</b>		<b>MERCREDI 01 - 01</b>
112	12	01-janvier	02-janvier	1328	34	937	150	63	1158	13	MERCREDI 01 - 01
112	12	02-janvier	21-janvier	17116	465	883	113	37	1064	13	VENDREDI 03 - 01
<b>112</b>	<b>12</b>			<b>18444</b>	<b>499</b>	<b>887</b>	<b>150</b>		<b>1158</b>		<b>MERCREDI 01 - 01</b>
113	702	01-janvier	01-février	40967	759	1295	272	65	1717	13	MERCREDI 01 - 01
113	702	02-juin	01-juillet	26844	698	923	133	39	1148	12	VENDREDI 12 - 06
113	702	01-juillet	04-août	40382	813	1192	197	47	2041	12	LUNDI 03 - 08
113	702	04-août	01-septembre	41952	673	1496	204	61	2070	12	MERCREDI 05 - 08
113	702	01-septembre	01-octobre	35142	721	1169	136	46	1439	12	MERCREDI 09 - 09
113	702	03-novembre	03-décembre	32796	719	1094	140	45	1256	12	JEUDI 12 - 11
113	702	03-décembre	31-décembre	32179	673	1147	137	42	1378	19	DIMANCHE 13 - 12
<b>113</b>	<b>702</b>			<b>250262</b>	<b>5056</b>	<b>1187</b>	<b>272</b>		<b>2070</b>		<b>MERCREDI 05 - 08</b>
118	9	03-mai	02-juin	21872	719	730	79	23	1042	15	SAMEDI 30 - 05
118	9	02-juillet	03-août	67665	766	2120	646	56	4375	10	MARDI 28 - 07
118	9	03-août	03-septembre	68814	748	2207	218	63	3246	12	DIMANCHE 09 - 08
118	9	03-septembre	02-octobre	52029	695	1796	191	48	2098	19	VENDREDI 04 - 09
118	9	02-octobre	02-novembre	60427	743	1951	255	57	3091	19	DIMANCHE 01 - 11
118	9	02-novembre	02-décembre	56074	720	1869	176	54	2176	19	MARDI 03 - 11
118	9	02-décembre	31-décembre	57823	710	1954	225	70	2628	17	DIMANCHE 13 - 12
<b>118</b>	<b>9</b>			<b>384704</b>	<b>5101</b>	<b>1810</b>	<b>646</b>		<b>4375</b>		<b>MARDI 28 - 07</b>
119	10	03-mai	01-juin	11743	698	403	50	11	519	19	VENDREDI 08 - 05
119	10	02-juillet	03-août	38166	766	1195	171	35	2308	19	LUNDI 27 - 07
119	10	03-août	03-septembre	41435	749	1327	129	40	1742	13	DIMANCHE 09 - 08
119	10	03-septembre	02-octobre	27982	694	967	95	26	1223	20	VENDREDI 04 - 09
119	10	02-octobre	02-novembre	32023	742	1035	133	32	1525	19	DIMANCHE 01 - 11
119	10	02-novembre	02-décembre	29052	720	968	107	33	1149	18	MARDI 03 - 11
119	10	02-décembre	31-décembre	29751	710	1005	110	37	1159	17	DIMANCHE 13 - 12
<b>119</b>	<b>10</b>			<b>210152</b>	<b>5079</b>	<b>993</b>	<b>171</b>		<b>2308</b>		<b>LUNDI 27 - 07</b>

## TABLEAU RECAPITULATIF DES POINTES MAXIMALES POSTES PERMANENTS

N° DU POSTE	N° DE LA ROUTE	PERIODE		COMPTAGE	NBH	CHARGES MAXIMALES					DATE TJMAX
		DU	AU			TMJ	HOR	TRHR	TJMAX	HR	
120	2	17-janvier	31-janvier	143272	348	9880	1445	197	12433	18	DIMANCHE 26 - 01
120	2	01-février	04-mars	306311	778	9449	1021	167	11122	19	DIMANCHE 16 - 02
120	2	04-mars	07-mai	262801	1532	4116	1250	77	12577	16	DIMANCHE 08 - 03
120	2	07-mai	04-juin	72861	669	2613	326	52	4193	12	MERCREDI 03 - 06
120	2	04-juin	08-juillet	239963	823	6997	643	118	8942	13	MERCREDI 01 - 07
120	2	08-juillet	06-août	238599	691	8287	1520	130	13001	13	DIMANCHE 26 - 07
120	2	06-août	08-septembre	250745	793	7588	733	134	10299	13	MERCREDI 02 - 09
120	2	08-septembre	23-septembre	119443	357	8029	675	128	9084	19	MERCREDI 09 - 09
120	2	23-septembre	21-octobre	234312	671	8380	1015	154	10258	20	LUNDI 19 - 10
120	2	15-décembre	31-décembre	130690	396	7920	879	163	8716	18	MERCREDI 23 - 12
<b>120</b>	<b>2</b>			<b>1998997</b>	<b>7058</b>	<b>6797</b>	<b>1520</b>		<b>13001</b>		<b>DIMANCHE 26 - 07</b>
121	5211	01-janvier	30-janvier	384489	705	13088	1377	273	14173	18	JEUDI 16 - 01
121	5211	30-janvier	02-mars	435524	768	13610	1367	247	14378	19	JEUDI 13 - 02
121	5211	02-mars	02-avril	291295	744	9396	1231	165	14583	18	MARDI 03 - 03
121	5211	04-mai	01-juin	125551	667	4517	581	103	5973	17	JEUDI 28 - 05
121	5211	01-juin	24-juin	208282	566	8831	996	144	12599	18	LUNDI 22 - 06
121	5211	04-août	01-septembre	453630	672	16201	1503	272	17808	20	LUNDI 17 - 08
121	5211	01-septembre	30-septembre	438689	710	14828	1266	251	16433	19	JEUDI 03 - 09
<b>121</b>	<b>5211</b>			<b>2337460</b>	<b>4832</b>	<b>11609</b>	<b>1503</b>		<b>17808</b>		<b>LUNDI 17 - 08</b>
123	12	01-janvier	31-janvier	38659	720	1288	162	52	1616	13	JEUDI 09 - 01
123	12	31-janvier	29-février	34530	691	1199	148	49	1392	12	JEUDI 20 - 02
123	12	29-février	31-mars	29858	742	965	134	40	1332	13	JEUDI 12 - 03
123	12	31-mars	30-avril	21119	720	703	631	35	1331	13	JEUDI 09 - 04
123	12	30-avril	23-mai	14560	559	625	488	34	870	12	DIMANCHE 03 - 05
123	12	01-juin	01-juillet	34165	720	1138	652	51	1628	11	MERCREDI 03 - 06
123	12	01-juillet	27-juillet	29553	624	1136	139	43	1475	11	JEUDI 23 - 07
123	12	27-juillet	08-septembre	54080	1031	1258	201	48	2009	12	JEUDI 30 - 07
<b>123</b>	<b>12</b>			<b>256524</b>	<b>5807</b>	<b>1060</b>	<b>652</b>		<b>2009</b>		<b>JEUDI 30 - 07</b>
124	109	01-janvier	31-janvier	9137	720	304	38	9	375	16	LUNDI 20 - 01

## TABLEAU RECAPITULATIF DES POINTES MAXIMALES POSTES PERMANENTS

N° DU POSTE	N° DE LA ROUTE	PERIODE		COMPTAGE	NBH	CHARGES MAXIMALES					DATE TJMAX
		DU	AU			TMJ	HOR	TRHR	TJMAX	HR	
124	109	31-janvier	29-février	9035	690	314	46	11	374	13	LUNDI 10 - 02
124	109	29-février	31-mars	7474	743	241	38	8	377	12	VENDREDI 20 - 03
124	109	31-mars	30-avril	4388	720	146	22	5	207	12	MARDI 21 - 04
124	109	30-avril	01-juin	3486	765	109	24	4	159	13	VENDREDI 29 - 05
124	109	01-juin	01-juillet	7074	720	235	34	7	297	11	MARDI 23 - 06
124	109	01-juillet	27-juillet	7090	624	272	35	9	341	19	VENDREDI 17 - 07
124	109	27-juillet	08-septembre	12099	1030	281	40	8	447	20	MERCREDI 29 - 07
124	109	08-septembre	02-octobre	6300	576	262	32	6	317	14	JEUDI 24 - 09
124	109	03-novembre	01-décembre	7185	665	259	55	7	396	19	MERCREDI 25 - 11
124	109	12-décembre	31-décembre	5491	470	280	35	10	342	14	DIMANCHE 13 - 12
<b>124</b>	<b>109</b>			<b>78759</b>	<b>7723</b>	<b>244</b>	<b>55</b>		<b>447</b>		<b>MERCREDI 29 - 07</b>
125	10	01-janvier	28-janvier	219373	662	7953	716	260	9167	13	DIMANCHE 26 - 01
125	10	28-janvier	27-février	236245	716	7918	631	247	8335	13	DIMANCHE 09 - 02
125	10	27-février	30-mars	216375	768	6761	689	241	8735	12	DIMANCHE 08 - 03
125	10	04-septembre	02-octobre	223266	664	8069	636	280	8891	13	JEUDI 01 - 10
125	10	02-octobre	08-octobre	39589	144	6598	628	244	8745	12	LUNDI 05 - 10
125	10	02-novembre	03-décembre	263186	744	8489	740	305	9188	12	JEUDI 05 - 11
125	10	03-décembre	31-décembre	249376	679	8814	781	282	9819	18	JEUDI 10 - 12
<b>125</b>	<b>10</b>			<b>1447410</b>	<b>4377</b>	<b>7936</b>	<b>781</b>		<b>9819</b>		<b>JEUDI 10 - 12</b>
126	304	01-janvier	02-janvier	3834	39	2359	284	83	2054	11	MERCREDI 01 - 01
126	304	02-janvier	03-février	70654	763	2222	325	72	3501	19	JEUDI 23 - 01
126	304	01-juillet	10-août	120178	964	2991	364	102	4924	19	JEUDI 30 - 07
126	304	10-août	11-septembre	91490	768	2859	319	95	4341	19	JEUDI 13 - 08
126	304	11-septembre	09-octobre	73164	674	2605	311	78	3705	19	JEUDI 24 - 09
126	304	09-octobre	04-novembre	66546	612	2609	300	73	3615	19	JEUDI 15 - 10
126	304	06-novembre	02-décembre	63849	625	2451	319	94	3699	18	JEUDI 12 - 11
126	304	02-décembre	31-décembre	75497	712	2544	319	97	3781	18	JEUDI 10 - 12
<b>126</b>	<b>304</b>			<b>565212</b>	<b>5157</b>	<b>2630</b>	<b>364</b>		<b>4924</b>		<b>JEUDI 30 - 07</b>
128	1714	01-janvier	24-janvier	235129	576	9797	970	167	11965	19	SAMEDI 18 - 01

## TABLEAU RECAPITULATIF DES POINTES MAXIMALES POSTES PERMANENTS

N° DU POSTE	N° DE LA ROUTE	PERIODE		COMPTAGE	NBH	CHARGES MAXIMALES					DATE TJMAX
		DU	AU			TMJ	HOR	TRHR	TJMAX	HR	
128	1714	04-février	29-février	266333	624	10243	898	178	11782	19	SAMEDI 29 - 02
128	1714	01-mars	31-mars	268837	744	8672	921	131	11606	19	SAMEDI 07 - 03
128	1714	01-avril	01-mai	172624	720	5754	569	104	7012	13	VENDREDI 24 - 04
128	1714	01-mai	01-juin	194021	743	6267	651	118	7781	16	VENDREDI 29 - 05
128	1714	01-juin	01-juillet	278664	720	9288	773	157	11409	13	LUNDI 29 - 06
128	1714	01-juillet	01-août	335979	744	10838	983	171	14873	20	LUNDI 27 - 07
128	1714	01-août	01-septembre	321069	744	10357	837	156	12148	21	LUNDI 10 - 08
128	1714	01-septembre	01-octobre	292785	720	9759	798	156	11240	20	MERCREDI 02 - 09
128	1714	01-octobre	31-octobre	301870	743	9750	998	164	11548	20	MERCREDI 28 - 10
128	1714	01-novembre	30-novembre	273615	720	9120	957	184	10462	18	LUNDI 02 - 11
128	1714	01-décembre	31-décembre	286632	744	9246	1025	188	10479	18	JEUDI 10 - 12
<b>128</b>	<b>1714</b>			<b>3227558</b>	<b>8542</b>	<b>9068</b>	<b>1025</b>		<b>14873</b>		<b>LUNDI 27 - 07</b>
129	8	01-janvier	04-janvier	9021	86	2517	202	77	2783	13	JEUDI 02 - 01
129	8	04-janvier	31-janvier	82048	650	3029	303	78	3760	19	DIMANCHE 26 - 01
129	8	31-janvier	01-mars	88500	719	2954	238	76	3139	19	SAMEDI 08 - 02
129	8	01-mars	31-mars	69984	715	2349	307	61	3462	19	VENDREDI 20 - 03
129	8	31-mars	30-avril	36912	723	1225	107	38	1489	13	JEUDI 23 - 04
129	8	30-avril	01-juin	43552	768	1361	175	41	1824	15	VENDREDI 29 - 05
129	8	01-juin	05-août	187352	1557	2887	283	84	4764	18	LUNDI 27 - 07
129	8	05-août	01-septembre	86112	648	3189	267	90	3907	19	DIMANCHE 09 - 08
129	8	01-septembre	01-octobre	83402	717	2791	239	90	3237	18	MERCREDI 02 - 09
129	8	01-octobre	02-novembre	90349	763	2841	311	90	3473	18	MERCREDI 28 - 10
129	8	02-novembre	31-décembre	168889	1416	2862	288	79	3280	18	SAMEDI 12 - 12
<b>129</b>	<b>8</b>			<b>946121</b>	<b>8762</b>	<b>2591</b>	<b>311</b>		<b>4764</b>		<b>LUNDI 27 - 07</b>
130	5013	03-février	29-février	102661	615	4006	390	134	4446	19	LUNDI 17 - 02
130	5013	29-février	31-mars	103621	748	3324	378	117	4366	13	LUNDI 09 - 03
130	5013	07-septembre	30-septembre	96150	551	4188	386	138	4462	19	LUNDI 21 - 09
130	5013	30-septembre	31-octobre	128889	742	4168	392	155	4602	17	LUNDI 19 - 10
130	5013	31-octobre	01-décembre	126242	740	4094	410	159	4686	17	MARDI 17 - 11

## TABLEAU RECAPITULATIF DES POINTES MAXIMALES POSTES PERMANENTS

N° DU POSTE	N° DE LA ROUTE	PERIODE		COMPTAGE	NBH	CHARGES MAXIMALES					DATE TJMAX
		DU	AU			TMJ	HOR	TRHR	TJMAX	HR	
130	5013	01-décembre	16-décembre	61884	371	4003	394	164	4304	17	JEUDI 03 - 12
<b>130</b>	<b>5013</b>			<b>619447</b>	<b>3767</b>	<b>3946</b>	<b>410</b>		<b>4686</b>		<b>MARDI 17 - 11</b>
131	5055	31-octobre	30-novembre	347015	720	11567	1251	212	14300	9	DIMANCHE 01 - 11
<b>131</b>	<b>5055</b>			<b>347015</b>	<b>720</b>	<b>11567</b>	<b>1251</b>		<b>14300</b>		<b>DIMANCHE 01 - 11</b>
133	2	01-janvier	25-janvier	100333	589	4088	434	162	4847	18	JEUDI 16 - 01
133	2	25-janvier	03-mars	150003	911	3951	571	128	5337	19	DIMANCHE 26 - 01
133	2	03-mars	03-juin	138828	2208	1509	481	58	5638	17	LUNDI 16 - 03
133	2	03-juin	03-juillet	64343	718	2150	239	73	2902	13	JEUDI 02 - 07
133	2	03-juillet	12-août	108539	963	2705	275	81	3776	13	LUNDI 27 - 07
133	2	12-août	15-septembre	95587	818	2804	277	89	3703	13	MERCREDI 02 - 09
133	2	15-septembre	16-octobre	81391	740	2639	225	92	2929	18	MERCREDI 23 - 09
133	2	16-octobre	01-décembre	122570	1109	2652	283	95	3169	18	DIMANCHE 01 - 11
133	2	01-décembre	31-décembre	78651	716	2636	292	98	3048	18	DIMANCHE 13 - 12
<b>133</b>	<b>2</b>			<b>940245</b>	<b>8772</b>	<b>2572</b>	<b>571</b>		<b>5638</b>		<b>LUNDI 16 - 03</b>
134	301	01-janvier	21-janvier	19942	493	970	141	39	1368	13	JEUDI 09 - 01
134	301	21-janvier	27-février	43141	889	1164	132	44	1465	12	JEUDI 30 - 01
134	301	27-février	06-mai	39117	1659	565	130	21	1499	13	JEUDI 05 - 03
134	301	24-juin	21-août	66376	1381	1153	133	36	1603	13	JEUDI 23 - 07
134	301	22-octobre	30-novembre	38099	932	981	117	33	1288	13	JEUDI 19 - 11
<b>134</b>	<b>301</b>			<b>206675</b>	<b>5354</b>	<b>926</b>	<b>141</b>		<b>1603</b>		<b>JEUDI 23 - 07</b>
135	19	01-janvier	23-février	125821	1263	2390	236	76	2861	9	JEUDI 16 - 01
135	19	02-mars	31-mars	65132	696	2245	228	83	2628	8	JEUDI 12 - 03
135	19	02-juillet	03-août	72789	768	2274	211	64	3219	19	LUNDI 27 - 07
135	19	03-août	30-août	63304	656	2316	207	72	2636	12	SAMEDI 15 - 08
135	19	01-septembre	09-septembre	18916	197	2304	204	75	2512	13	SAMEDI 05 - 09
135	19	30-décembre	31-décembre	3809	36	2539	207	89	2357	17	JEUDI 31 - 12
<b>135</b>	<b>19</b>			<b>349771</b>	<b>3616</b>	<b>2321</b>	<b>236</b>		<b>3219</b>		<b>LUNDI 27 - 07</b>
136	16	01-janvier	03-février	181510	803	5424	984	258	7122	18	DIMANCHE 02 - 02
136	16	19-mars	29-mai	112910	1704	1590	291	71	2822	16	VENDREDI 20 - 03

## TABLEAU RECAPITULATIF DES POINTES MAXIMALES POSTES PERMANENTS

N° DU POSTE	N° DE LA ROUTE	PERIODE		COMPTAGE	NBH	CHARGES MAXIMALES					DATE TJMAX
		DU	AU			TMJ	HOR	TRHR	TJMAX	HR	
<b>136</b>	<b>16</b>			<b>294420</b>	<b>2507</b>	<b>2818</b>	<b>984</b>		<b>7122</b>		<b>DIMANCHE 02 - 02</b>
137	7	08-janvier	07-février	660230	720	22007	1961	354	24646	19	MARDI 14 - 01
137	7	07-février	12-mars	732616	815	21573	1882	347	22932	19	SAMEDI 07 - 03
137	7	12-mars	16-avril	346780	840	9907	1648	173	21810	14	VENDREDI 13 - 03
137	7	02-juillet	13-août	788029	1005	18818	1758	291	24708	20	VENDREDI 24 - 07
137	7	14-août	01-septembre	398955	432	22164	2264	372	26117	12	LUNDI 24 - 08
137	7	01-septembre	18-septembre	381022	411	22249	2264	372	26125	15	JEUDI 10 - 09
137	7	18-septembre	04-octobre	375001	372	24193	2233	354	27674	2	JEUDI 01 - 10
137	7	19-octobre	06-novembre	438098	418	25153	2392	235	27879	17	MARDI 27 - 10
137	7	23-novembre	08-décembre	394043	371	25490	2286	338	28249	15	MARDI 01 - 12
<b>137</b>	<b>7</b>			<b>4514774</b>	<b>5384</b>	<b>20125</b>	<b>2392</b>		<b>28249</b>		<b>MARDI 01 - 12</b>
138	8	01-janvier	31-janvier	417406	730	13722	1265	456	16327	19	MERCREDI 22 - 01
138	8	09-mars	29-mai	488029	1943	6028	1077	229	13967	13	LUNDI 16 - 03
138	8	29-mai	02-juillet	324891	819	9520	1073	337	13655	12	MERCREDI 01 - 07
138	8	03-juillet	13-août	506782	984	12360	1211	400	18142	12	MERCREDI 29 - 07
<b>138</b>	<b>8</b>			<b>1737108</b>	<b>4476</b>	<b>9314</b>	<b>1265</b>		<b>18142</b>		<b>MERCREDI 29 - 07</b>
139	9	01-janvier	02-janvier	6093	35	4178	448	159	4822	11	MERCREDI 01 - 01
139	9	03-mai	02-juin	30690	719	1024	148	34	1628	12	LUNDI 01 - 06
139	9	02-juillet	03-août	127829	767	3999	739	125	7363	18	MARDI 28 - 07
139	9	03-août	03-septembre	131272	749	4206	405	134	5454	12	DIMANCHE 09 - 08
139	9	03-septembre	02-octobre	97251	693	3367	307	103	3796	19	VENDREDI 04 - 09
139	9	02-octobre	02-novembre	112935	745	3638	456	111	5447	19	DIMANCHE 01 - 11
139	9	02-novembre	02-décembre	107823	720	3594	350	100	4055	19	MERCREDI 04 - 11
139	9	02-décembre	31-décembre	107913	709	3652	383	135	4578	18	DIMANCHE 13 - 12
<b>139</b>	<b>9</b>			<b>721806</b>	<b>5137</b>	<b>3372</b>	<b>739</b>		<b>7363</b>		<b>MARDI 28 - 07</b>
142	16	01-janvier	02-janvier	8208	38	5184	528	167	5410	12	MERCREDI 01 - 01
<b>142</b>	<b>16</b>			<b>8208</b>	<b>38</b>	<b>5184</b>	<b>528</b>		<b>5410</b>		<b>MERCREDI 01 - 01</b>
144	16	01-janvier	31-janvier	75156	732	2464	433	105	3012	18	DIMANCHE 05 - 01
144	16	31-janvier	02-mars	85536	743	2762	501	133	3291	18	DIMANCHE 01 - 03

## TABLEAU RECAPITULATIF DES POINTES MAXIMALES POSTES PERMANENTS

N° DU POSTE	N° DE LA ROUTE	PERIODE		COMPTAGE	NBH	CHARGES MAXIMALES					DATE TJMAX
		DU	AU			TMJ	HOR	TRHR	TJMAX	HR	
144	16	02-mars	31-mars	49292	707	1673	667	48	2675	19	DIMANCHE 15 - 03
144	16	04-mai	01-juin	25134	669	901	117	21	1288	18	JEUDI 21 - 05
144	16	01-juin	30-juin	60519	709	2048	402	81	3340	18	DIMANCHE 28 - 06
144	16	03-août	08-août	18753	120	3750	396	118	3857	20	JEUDI 06 - 08
144	16	01-septembre	30-septembre	85240	709	2885	387	95	3471	19	DIMANCHE 06 - 09
<b>144</b>	<b>16</b>			<b>399630</b>	<b>4389</b>	<b>2185</b>	<b>667</b>		<b>3857</b>		<b>JEUDI 06 - 08</b>
145	8	01-janvier	09-janvier	35311	210	4035	397	153	4494	18	JEUDI 02 - 01
145	8	09-janvier	14-janvier	18217	117	3736	387	126	4024	19	VENDREDI 10 - 01
<b>145</b>	<b>8</b>			<b>53528</b>	<b>327</b>	<b>3928</b>	<b>397</b>		<b>4494</b>		<b>JEUDI 02 - 01</b>
146	16	06-janvier	02-février	188222	648	6971	852	246	8878	18	SAMEDI 18 - 01
146	16	02-février	02-mars	199072	696	6864	801	268	8088	18	SAMEDI 29 - 02
146	16	02-mars	01-avril	144650	721	4814	818	177	8560	18	DIMANCHE 08 - 03
146	16	01-avril	30-avril	19822	700	679	190	32	1820	15	LUNDI 06 - 04
146	16	07-mai	05-juin	68197	695	2355	301	109	3285	17	LUNDI 01 - 06
146	16	05-juin	09-juillet	266242	827	7726	1153	267	13561	19	DIMANCHE 05 - 07
146	16	09-juillet	04-août	288394	612	11309	1354	411	15424	19	DIMANCHE 19 - 07
146	16	04-août	08-septembre	534849	849	15119	10143	350	80123	4	JEUDI 13 - 08
146	16	08-septembre	06-octobre	195412	663	7073	738	270	8429	18	SAMEDI 12 - 09
146	16	06-octobre	03-novembre	192092	681	6769	829	290	8051	17	DIMANCHE 01 - 11
146	16	03-novembre	02-décembre	175826	689	6124	751	216	7226	18	DIMANCHE 08 - 11
146	16	02-décembre	31-décembre	186827	710	6315	834	278	7900	17	DIMANCHE 13 - 12
<b>146</b>	<b>16</b>			<b>2459605</b>	<b>8491</b>	<b>6952</b>	<b>10143</b>		<b>80123</b>		<b>JEUDI 13 - 08</b>
148	1	01-janvier	03-janvier	4354	59	1771	163	68	1877	11	JEUDI 02 - 01
148	1	03-janvier	06-février	68618	816	2018	238	70	2836	11	DIMANCHE 26 - 01
148	1	06-octobre	05-novembre	55680	720	1856	224	58	2821	12	DIMANCHE 01 - 11
148	1	05-novembre	09-décembre	53649	812	1585	170	56	2096	11	DIMANCHE 06 - 12
<b>148</b>	<b>1</b>			<b>182301</b>	<b>2407</b>	<b>1817</b>	<b>238</b>		<b>2836</b>		<b>DIMANCHE 26 - 01</b>
149	1	01-janvier	02-janvier	10671	40	6402	504	99	5731	13	MERCREDI 01 - 01
149	1	31-janvier	02-mars	228481	745	7360	655	121	8230	19	JEUDI 06 - 02

## TABLEAU RECAPITULATIF DES POINTES MAXIMALES POSTES PERMANENTS

N° DU POSTE	N° DE LA ROUTE	PERIODE		COMPTAGE	NBH	CHARGES MAXIMALES					DATE TJMAX
		DU	AU			TMJ	HOR	TRHR	TJMAX	HR	
149	1	02-mars	01-avril	168378	717	5636	605	86	8184	10	JEUDI 05 - 03
149	1	01-avril	01-mai	108890	716	3649	428	69	4628	11	VENDREDI 24 - 04
149	1	17-septembre	09-octobre	162442	525	7425	600	113	8241	19	JEUDI 01 - 10
149	1	09-octobre	03-novembre	176894	595	7135	608	111	8136	19	MERCREDI 21 - 10
149	1	03-novembre	02-décembre	213225	696	7352	641	115	8053	18	LUNDI 16 - 11
149	1	02-décembre	31-décembre	210472	709	7124	636	110	7754	18	VENDREDI 04 - 12
<b>149</b>	<b>1</b>			<b>1279453</b>	<b>4743</b>	<b>6474</b>	<b>655</b>		<b>8241</b>		<b>JEUDI 01 - 10</b>
150	207	19-mars	06-mai	51864	1145	1087	316	21	2938	13	VENDREDI 20 - 03
<b>150</b>	<b>207</b>			<b>51864</b>	<b>1145</b>	<b>1087</b>	<b>316</b>		<b>2938</b>		<b>VENDREDI 20 - 03</b>
151	2022	01-janvier	11-mars	136380	1702	1923	295	35	2674	13	VENDREDI 17 - 01
151	2022	19-mars	23-mai	40402	1572	616	130	12	1480	10	VENDREDI 20 - 03
<b>151</b>	<b>2022</b>			<b>176782</b>	<b>3274</b>	<b>1295</b>	<b>295</b>		<b>2674</b>		<b>VENDREDI 17 - 01</b>
152	16	01-janvier	08-janvier	13626	180	1816	223	66	2059	18	MARDI 07 - 01
152	16	08-janvier	10-février	60933	792	1846	276	68	2572	18	DIMANCHE 26 - 01
152	16	05-mars	07-avril	37882	788	1153	265	47	2541	17	MARDI 17 - 03
152	16	07-avril	04-juin	29069	1396	499	85	20	924	16	MERCREDI 03 - 06
152	16	04-juin	03-juillet	45636	700	1564	194	53	2250	13	DIMANCHE 28 - 06
152	16	03-juillet	13-août	114824	979	2814	444	100	4377	19	DIMANCHE 09 - 08
152	16	13-août	18-septembre	110914	868	3066	408	112	4567	13	DIMANCHE 23 - 08
152	16	18-septembre	21-octobre	65824	789	2002	248	80	2378	17	MARDI 22 - 09
152	16	21-octobre	08-décembre	96115	1157	1993	1016	81	4272	17	SAMEDI 05 - 12
<b>152</b>	<b>16</b>			<b>574823</b>	<b>7649</b>	<b>1803</b>	<b>1016</b>		<b>4567</b>		<b>DIMANCHE 23 - 08</b>
155	1	13-janvier	03-mars	203162	1200	4063	459	159	5077	12	JEUDI 16 - 01
155	1	06-octobre	05-novembre	112160	720	3738	403	126	4590	18	MERCREDI 28 - 10
155	1	05-novembre	09-décembre	114481	815	3371	329	109	3814	18	LUNDI 09 - 11
<b>155</b>	<b>1</b>			<b>429803</b>	<b>2735</b>	<b>3771</b>	<b>459</b>		<b>5077</b>		<b>JEUDI 16 - 01</b>
157	17	01-janvier	10-février	223543	972	5519	757	110	7142	17	VENDREDI 24 - 01
157	17	11-juin	07-juillet	176367	621	6816	841	139	8724	10	DIMANCHE 05 - 07
157	17	31-juillet	09-septembre	220218	960	5505	755	101	8044	10	DIMANCHE 30 - 08

## TABLEAU RECAPITULATIF DES POINTES MAXIMALES POSTES PERMANENTS

N° DU POSTE	N° DE LA ROUTE	PERIODE		COMPTAGE	NBH	CHARGES MAXIMALES					DATE TJMAX
		DU	AU			TMJ	HOR	TRHR	TJMAX	HR	
157	17	11-septembre	20-octobre	269880	928	6979	889	140	8519	10	DIMANCHE 04 - 10
157	17	21-octobre	19-novembre	67135	696	2315	571	44	6261	16	LUNDI 02 - 11
<b>157</b>	<b>17</b>			<b>957143</b>	<b>4177</b>	<b>5499</b>	<b>889</b>		<b>8724</b>		<b>DIMANCHE 05 - 07</b>
159	8	01-janvier	31-janvier	346104	744	11164	1056	187	12309	19	VENDREDI 24 - 01
159	8	01-février	29-février	320080	696	11037	1012	191	12192	19	VENDREDI 21 - 02
159	8	01-mars	31-mars	242440	744	7820	973	136	11845	13	VENDREDI 06 - 03
159	8	01-avril	01-mai	101878	720	3395	421	70	4680	14	JEUDI 23 - 04
159	8	01-mai	01-juin	119559	744	3856	479	73	5873	16	JEUDI 28 - 05
159	8	01-juin	01-juillet	247094	719	8247	871	151	11822	12	LUNDI 29 - 06
159	8	01-juillet	01-août	365615	744	11794	1009	185	16224	13	LUNDI 27 - 07
159	8	01-août	01-septembre	282671	744	9118	869	155	11857	13	JEUDI 06 - 08
159	8	01-septembre	01-octobre	266866	720	8895	762	136	9772	15	LUNDI 07 - 09
159	8	01-octobre	31-octobre	300724	743	9713	1027	159	12079	20	MERCREDI 28 - 10
159	8	01-novembre	30-novembre	292866	720	9762	963	151	11018	19	LUNDI 02 - 11
159	8	01-décembre	30-décembre	311854	720	10395	984	166	11999	19	VENDREDI 11 - 12
<b>159</b>	<b>8</b>			<b>3197751</b>	<b>8758</b>	<b>8762</b>	<b>1056</b>		<b>16224</b>		<b>LUNDI 27 - 07</b>
160	15	30-avril	02-juillet	57155	1510	908	115	26	1616	13	MARDI 30 - 06
160	15	02-juillet	24-juillet	32978	521	1519	122	42	1807	21	MARDI 21 - 07
160	15	27-juillet	13-août	29656	404	1761	163	58	2328	21	MARDI 28 - 07
160	15	17-août	02-septembre	25659	399	1543	128	49	1735	20	MARDI 18 - 08
160	15	04-septembre	06-octobre	46860	768	1464	128	45	1732	20	LUNDI 28 - 09
160	15	09-octobre	11-novembre	50253	791	1524	155	50	1885	19	MARDI 27 - 10
160	15	11-novembre	12-novembre	1607	24	1607	136	58	1107	19	JEUDI 12 - 11
160	15	16-novembre	16-décembre	47063	720	1568	152	60	1910	18	DIMANCHE 13 - 12
160	15	16-décembre	31-décembre	24241	367	1585	171	59	1805	18	MARDI 22 - 12
<b>160</b>	<b>15</b>			<b>315472</b>	<b>5504</b>	<b>1375</b>	<b>171</b>		<b>2328</b>		<b>MARDI 28 - 07</b>
161	15	01-janvier	02-janvier	6056	40	3633	351	154	3735	16	MERCREDI 01 - 01
161	15	16-février	02-mars	56136	360	3742	423	137	4956	18	MARDI 18 - 02
161	15	08-mai	01-juin	42270	575	1764	213	54	2445	18	JEUDI 28 - 05

## TABLEAU RECAPITULATIF DES POINTES MAXIMALES POSTES PERMANENTS

N° DU POSTE	N° DE LA ROUTE	PERIODE		COMPTAGE	NBH	CHARGES MAXIMALES					DATE TJMAX
		DU	AU			TMJ	HOR	TRHR	TJMAX	HR	
161	15	01-juin	30-juin	87686	701	3002	378	103	4125	12	MARDI 23 - 06
161	15	02-juillet	06-août	130719	840	3734	397	118	5404	19	MARDI 28 - 07
161	15	06-août	11-septembre	130670	862	3638	384	115	4786	19	MARDI 18 - 08
161	15	25-octobre	09-novembre	82979	360	5531	559	241	6294	18	MARDI 03 - 11
161	15	09-novembre	01-décembre	110625	524	5066	574	206	6104	18	MARDI 10 - 11
<b>161</b>	<b>15</b>			<b>647141</b>	<b>4262</b>	<b>3644</b>	<b>574</b>		<b>6294</b>		<b>MARDI 03 - 11</b>
163	13	01-janvier	31-janvier	443010	744	14290	3048	264	23746	19	DIMANCHE 26 - 01
163	13	01-février	29-février	376614	696	12986	1752	179	16430	20	DIMANCHE 02 - 02
163	13	01-mars	31-mars	315188	744	10167	1548	184	15642	16	LUNDI 16 - 03
163	13	01-avril	01-mai	132602	720	4420	580	87	5724	17	JEUDI 23 - 04
163	13	01-mai	01-juin	156384	743	5051	680	106	7182	15	VENDREDI 29 - 05
163	13	01-juin	01-juillet	283996	720	9466	1242	157	13824	16	LUNDI 29 - 06
163	13	01-juillet	01-août	410222	744	13232	1470	206	15848	13	DIMANCHE 26 - 07
163	13	01-août	01-septembre	375371	744	12108	1132	193	15820	14	LUNDI 10 - 08
163	13	01-septembre	01-octobre	348305	720	11610	1020	188	13316	15	MARDI 01 - 09
163	13	01-octobre	01-novembre	361700	744	11667	1147	194	14456	15	MERCREDI 28 - 10
163	13	01-novembre	30-novembre	331360	719	11060	1307	197	14114	12	DIMANCHE 01 - 11
163	13	01-décembre	30-décembre	378906	720	12630	1712	233	16884	18	SAMEDI 12 - 12
<b>163</b>	<b>13</b>			<b>3913658</b>	<b>8758</b>	<b>10724</b>	<b>3048</b>		<b>23746</b>		<b>DIMANCHE 26 - 01</b>
164	9	01-janvier	31-janvier	294011	744	9484	1043	183	11021	19	DIMANCHE 26 - 01
164	9	01-février	29-février	271921	696	9376	925	139	10228	20	MARDI 25 - 02
164	9	01-mars	31-mars	214822	744	6929	925	122	10263	19	MARDI 17 - 03
164	9	01-avril	01-mai	81962	720	2732	321	54	3695	15	JEUDI 23 - 04
164	9	01-mai	01-juin	99000	743	3197	344	62	4473	17	SAMEDI 30 - 05
164	9	01-juin	01-juillet	167577	720	5585	559	84	7764	20	LUNDI 29 - 06
164	9	01-juillet	01-août	261713	744	8442	997	126	15639	21	MARDI 28 - 07
164	9	01-août	01-septembre	242824	744	7833	675	118	9244	21	DIMANCHE 09 - 08
164	9	01-septembre	01-octobre	243716	720	8123	692	146	8902	20	MARDI 01 - 09
164	9	01-octobre	01-novembre	261862	744	8447	918	156	11132	20	MERCREDI 28 - 10

## TABLEAU RECAPITULATIF DES POINTES MAXIMALES POSTES PERMANENTS

N° DU POSTE	N° DE LA ROUTE	PERIODE		COMPTAGE	NBH	CHARGES MAXIMALES					DATE TJMAX
		DU	AU			TMJ	HOR	TRHR	TJMAX	HR	
164	9	01-novembre	30-novembre	250349	719	8356	1022	152	10458	19	DIMANCHE 01 - 11
164	9	01-décembre	30-décembre	253861	720	8462	939	152	10000	19	MARDI 08 - 12
<b>164</b>	<b>9</b>			<b>2643618</b>	<b>8758</b>	<b>7244</b>	<b>1043</b>		<b>15639</b>		<b>MARDI 28 - 07</b>
165	1	01-janvier	31-janvier	691152	744	22295	2460	373	29366	19	DIMANCHE 26 - 01
165	1	01-février	29-février	635182	696	21902	1887	374	24478	19	DIMANCHE 16 - 02
165	1	01-mars	31-mars	557706	744	17990	1849	304	25062	13	DIMANCHE 01 - 03
165	1	01-avril	01-mai	334078	720	11135	1187	216	12562	14	JEUDI 23 - 04
165	1	01-mai	01-juin	370009	743	11951	1282	239	14330	16	SAMEDI 30 - 05
165	1	01-juin	01-juillet	576431	720	19214	1731	314	24425	14	DIMANCHE 28 - 06
165	1	01-juillet	01-août	753311	744	24300	2689	367	35529	14	DIMANCHE 26 - 07
165	1	01-août	01-septembre	760463	744	24531	2312	401	28910	14	DIMANCHE 09 - 08
165	1	01-septembre	01-octobre	672458	720	22415	1976	365	25989	14	DIMANCHE 06 - 09
165	1	01-octobre	01-novembre	697432	744	22497	2191	371	26537	20	MERCREDI 28 - 10
165	1	01-novembre	30-novembre	654988	719	21863	2535	408	28909	18	DIMANCHE 01 - 11
165	1	01-décembre	30-décembre	675066	720	22502	2288	429	26392	18	DIMANCHE 13 - 12
<b>165</b>	<b>1</b>			<b>7378276</b>	<b>8758</b>	<b>20219</b>	<b>2689</b>		<b>35529</b>		<b>DIMANCHE 26 - 07</b>
166	413	01-janvier	31-janvier	156113	744	5035	570	186	6243	18	SAMEDI 25 - 01
166	413	01-février	29-février	143203	696	4938	452	156	5696	19	SAMEDI 29 - 02
166	413	01-mars	31-mars	125044	744	4033	503	140	5663	18	SAMEDI 07 - 03
166	413	01-avril	01-mai	67854	720	2261	294	55	2992	19	VENDREDI 24 - 04
166	413	01-mai	01-juin	83715	744	2700	293	91	3768	18	SAMEDI 30 - 05
166	413	01-juin	01-juillet	116508	719	3889	355	126	4689	14	LUNDI 15 - 06
166	413	01-juillet	01-août	153342	744	4946	490	151	7721	14	SAMEDI 25 - 07
166	413	01-août	01-septembre	137788	744	4444	405	144	5497	14	LUNDI 10 - 08
166	413	01-septembre	01-octobre	121594	720	4053	374	138	4986	20	LUNDI 07 - 09
166	413	01-octobre	01-novembre	144098	744	4648	468	169	5885	19	MERCREDI 28 - 10
166	413	01-novembre	30-novembre	138602	719	4626	548	170	5604	17	DIMANCHE 01 - 11
166	413	01-décembre	31-décembre	136871	744	4415	521	151	5092	18	MERCREDI 02 - 12
<b>166</b>	<b>413</b>			<b>1524732</b>	<b>8782</b>	<b>4166</b>	<b>570</b>		<b>7721</b>		<b>SAMEDI 25 - 07</b>

## TABLEAU RECAPITULATIF DES POINTES MAXIMALES POSTES PERMANENTS

N° DU POSTE	N° DE LA ROUTE	PERIODE		COMPTAGE	NBH	CHARGES MAXIMALES					DATE TJMAX
		DU	AU			TMJ	HOR	TRHR	TJMAX	HR	
167	1	01-février	29-février	196990	696	6792	728	257	7563	18	DIMANCHE 16 - 02
167	1	01-mars	31-mars	165080	744	5325	719	201	7856	17	DIMANCHE 08 - 03
167	1	01-avril	01-mai	80641	720	2688	311	106	3360	15	JEUDI 23 - 04
167	1	01-mai	01-juin	103979	743	3358	359	123	4855	17	VENDREDI 29 - 05
167	1	01-juin	01-juillet	137352	720	4578	449	151	5821	13	MARDI 16 - 06
167	1	01-juillet	01-août	183121	744	5907	623	173	9066	14	MARDI 28 - 07
167	1	01-août	01-septembre	201896	744	6512	575	204	7527	20	MARDI 18 - 08
167	1	01-septembre	01-octobre	194493	720	6483	607	223	7446	19	MARDI 08 - 09
167	1	01-octobre	01-novembre	216059	744	6969	843	259	9497	19	MERCREDI 28 - 10
167	1	01-novembre	30-novembre	206256	719	6884	1070	252	9702	18	DIMANCHE 01 - 11
167	1	01-décembre	31-décembre	202746	744	6540	920	280	8114	17	DIMANCHE 13 - 12
<b>167</b>	<b>1</b>			<b>1888613</b>	<b>8038</b>	<b>5639</b>	<b>1070</b>		<b>9702</b>		<b>DIMANCHE 01 - 11</b>
168	2	01-janvier	31-janvier	134589	744	4341	465	63	5145	19	LUNDI 06 - 01
168	2	01-février	29-février	124702	696	4300	441	71	5070	19	LUNDI 03 - 02
168	2	01-mars	31-mars	104822	744	3381	419	60	5008	13	LUNDI 09 - 03
168	2	01-avril	01-mai	46131	720	1537	230	39	2068	13	JEUDI 23 - 04
168	2	01-mai	01-juin	55562	744	1792	257	39	2422	16	VENDREDI 22 - 05
168	2	01-juin	01-juillet	98745	719	3296	369	63	4555	13	LUNDI 29 - 06
168	2	01-juillet	01-août	142487	744	4596	504	79	6717	13	LUNDI 27 - 07
168	2	01-août	01-septembre	145375	744	4689	491	78	5440	14	LUNDI 17 - 08
168	2	01-septembre	01-octobre	132636	720	4421	462	75	5256	14	LUNDI 07 - 09
168	2	01-octobre	01-novembre	133860	744	4318	451	63	5041	20	LUNDI 05 - 10
168	2	01-novembre	30-novembre	119342	719	3983	456	75	4900	13	LUNDI 16 - 11
168	2	01-décembre	31-décembre	124950	744	4030	479	52	5173	19	LUNDI 14 - 12
<b>168</b>	<b>2</b>			<b>1363201</b>	<b>8782</b>	<b>3725</b>	<b>504</b>		<b>6717</b>		<b>LUNDI 27 - 07</b>
171	1	01-janvier	02-janvier	11969	35	8207	766	160	9138	11	MERCREDI 01 - 01
171	1	02-janvier	03-février	335853	767	10509	1341	188	14231	18	DIMANCHE 26 - 01
171	1	03-février	06-mars	316690	768	9896	917	170	10965	18	SAMEDI 29 - 02
171	1	07-mars	03-avril	182089	652	6702	883	106	10861	18	MARDI 17 - 03

## TABLEAU RECAPITULATIF DES POINTES MAXIMALES POSTES PERMANENTS

N° DU POSTE	N° DE LA ROUTE	PERIODE		COMPTAGE	NBH	CHARGES MAXIMALES					DATE TJMAX
		DU	AU			TMJ	HOR	TRHR	TJMAX	HR	
171	1	03-avril	02-mai	87726	693	3038	299	47	3751	17	MERCREDI 08 - 04
171	1	02-mai	01-juin	95762	716	3209	334	57	4277	15	JEUDI 28 - 05
171	1	01-juin	30-juin	219951	696	7584	735	117	10189	18	LUNDI 29 - 06
171	1	30-juin	26-juillet	225630	624	8678	806	135	11495	19	MARDI 14 - 07
171	1	03-août	01-septembre	349079	696	12037	1133	184	14266	19	DIMANCHE 09 - 08
171	1	01-septembre	02-octobre	315406	743	10188	945	169	12039	18	SAMEDI 05 - 09
171	1	02-octobre	05-novembre	355295	816	10449	1378	174	13770	18	DIMANCHE 01 - 11
171	1	05-novembre	04-décembre	263306	696	9079	965	173	10329	17	MARDI 10 - 11
171	1	04-décembre	31-décembre	271963	655	9965	1137	196	11237	18	DIMANCHE 13 - 12
<b>171</b>	<b>1</b>			<b>3030719</b>	<b>8557</b>	<b>8500</b>	<b>1378</b>		<b>14266</b>		<b>DIMANCHE 09 - 08</b>
172	203	01-janvier	31-janvier	209209	731	6868	839	289	8080	18	SAMEDI 25 - 01
172	203	31-janvier	12-mars	300711	984	7334	865	248	9259	19	DIMANCHE 01 - 03
172	203	12-mars	16-avril	88056	840	2515	659	99	7087	13	SAMEDI 14 - 03
172	203	01-juin	03-juillet	120082	768	3752	429	136	5430	10	MARDI 30 - 06
172	203	03-juillet	17-août	167971	1080	3732	574	106	7012	10	DIMANCHE 26 - 07
172	203	17-août	18-septembre	138230	768	4319	444	146	5023	19	LUNDI 07 - 09
<b>172</b>	<b>203</b>			<b>1024259</b>	<b>5171</b>	<b>4753</b>	<b>865</b>		<b>9259</b>		<b>DIMANCHE 01 - 03</b>
174	1	05-janvier	03-février	241177	699	8280	1110	330	10900	18	DIMANCHE 02 - 02
174	1	08-février	07-mars	233863	676	8302	1136	323	11846	18	DIMANCHE 16 - 02
174	1	07-mars	08-avril	154595	768	4831	1139	193	12499	17	DIMANCHE 08 - 03
174	1	08-avril	02-mai	64615	575	2696	326	119	3445	16	JEUDI 23 - 04
174	1	02-mai	14-juin	139577	1029	3255	417	127	4896	17	JEUDI 11 - 06
174	1	14-juin	20-août	465861	1609	6948	808	244	9772	18	DIMANCHE 16 - 08
174	1	20-août	06-septembre	140245	409	8229	908	278	10140	19	DIMANCHE 23 - 08
174	1	06-septembre	04-octobre	206646	669	7413	878	279	9201	18	DIMANCHE 27 - 09
174	1	04-octobre	14-novembre	291649	986	7098	975	270	9559	18	DIMANCHE 11 - 10
174	1	14-novembre	06-décembre	144880	529	6573	841	275	8033	17	DIMANCHE 22 - 11
174	1	06-décembre	31-décembre	165613	611	6505	835	278	8109	17	DIMANCHE 13 - 12
<b>174</b>	<b>1</b>			<b>2248721</b>	<b>8560</b>	<b>6304</b>	<b>1139</b>		<b>12499</b>		<b>DIMANCHE 08 - 03</b>

## TABLEAU RECAPITULATIF DES POINTES MAXIMALES POSTES PERMANENTS

N° DU POSTE	N° DE LA ROUTE	PERIODE		COMPTAGE	NBH	CHARGES MAXIMALES					DATE TJMAX
		DU	AU			TMJ	HOR	TRHR	TJMAX	HR	
176	8	01-janvier	31-janvier	506771	736	16525	1909	272	21762	19	DIMANCHE 26 - 01
176	8	31-janvier	01-mars	373087	719	12453	1444	242	16798	19	SAMEDI 01 - 02
176	8	01-mars	31-mars	346466	715	11629	1564	196	15870	19	LUNDI 02 - 03
176	8	31-mars	30-avril	158330	720	5277	490	79	6978	17	JEUDI 23 - 04
176	8	30-avril	02-juin	200128	792	6064	668	96	8758	10	LUNDI 01 - 06
176	8	02-juin	01-juillet	334560	696	11536	1068	167	15072	19	LUNDI 29 - 06
176	8	01-juillet	05-août	595688	837	17080	1638	266	25265	19	LUNDI 27 - 07
176	8	05-août	16-août	206325	264	18756	1501	289	21392	13	DIMANCHE 09 - 08
176	8	01-septembre	24-septembre	335152	546	14731	1214	237	17040	19	MERCREDI 02 - 09
<b>176</b>	<b>8</b>			<b>3056507</b>	<b>6025</b>	<b>12175</b>	<b>1909</b>		<b>25265</b>		<b>LUNDI 27 - 07</b>
179	10	01-janvier	04-mars	39314	1512	624	86	20	805	19	SAMEDI 25 - 01
179	10	04-mars	29-avril	21512	1338	385	63	14	687	18	SAMEDI 14 - 03
179	10	29-avril	05-juillet	28821	1620	426	80	13	781	19	LUNDI 22 - 06
179	10	09-juillet	29-juillet	13386	480	669	69	18	806	21	MARDI 28 - 07
179	10	29-juillet	20-octobre	53634	1992	646	76	21	744	20	MERCREDI 07 - 10
179	10	28-octobre	31-décembre	40113	1536	626	95	25	864	18	DIMANCHE 13 - 12
<b>179</b>	<b>10</b>			<b>196780</b>	<b>8478</b>	<b>557</b>	<b>95</b>		<b>864</b>		<b>DIMANCHE 13 - 12</b>
180	12	03-janvier	11-février	19752	930	509	78	18	680	12	MARDI 21 - 01
180	12	11-février	03-mars	10238	504	487	51	16	569	12	LUNDI 02 - 03
180	12	04-juin	24-juillet	27524	1200	550	65	16	763	8	JEUDI 09 - 07
180	12	24-juillet	01-septembre	16196	931	417	51	12	627	20	LUNDI 31 - 08
180	12	01-septembre	02-octobre	15816	744	510	62	16	649	20	MERCREDI 02 - 09
180	12	02-octobre	05-novembre	16787	813	495	68	16	628	19	MERCREDI 28 - 10
180	12	05-novembre	08-décembre	17294	792	524	68	18	608	18	MARDI 10 - 11
180	12	08-décembre	31-décembre	13072	563	557	109	19	797	19	SAMEDI 12 - 12
<b>180</b>	<b>12</b>			<b>136679</b>	<b>6477</b>	<b>506</b>	<b>109</b>		<b>797</b>		<b>SAMEDI 12 - 12</b>
181	8	01-janvier	16-janvier	89636	371	5798	632	232	6564	18	SAMEDI 04 - 01
181	8	02-mars	24-mars	94880	529	4304	489	153	6354	18	MARDI 03 - 03
181	8	24-mars	13-juin	109294	1945	1348	362	61	3904	15	JEUDI 11 - 06

## TABLEAU RECAPITULATIF DES POINTES MAXIMALES POSTES PERMANENTS

N° DU POSTE	N° DE LA ROUTE	PERIODE		COMPTAGE	NBH	CHARGES MAXIMALES					DATE TJMAX
		DU	AU			TMJ	HOR	TRHR	TJMAX	HR	
181	8	14-juillet	10-août	141513	645	5265	582	172	8116	18	MARDI 28 - 07
181	8	10-août	04-septembre	124371	598	4991	460	164	6328	18	MARDI 18 - 08
181	8	04-septembre	10-novembre	322083	1604	4819	558	192	6976	17	MARDI 27 - 10
181	8	17-novembre	31-décembre	237642	1070	5330	956	203	7478	17	SAMEDI 12 - 12
<b>181</b>	<b>8</b>			<b>1119419</b>	<b>6762</b>	<b>3973</b>	<b>956</b>		<b>8116</b>		<b>MARDI 28 - 07</b>
182	9	01-janvier	27-janvier	41797	636	1577	184	58	2222	18	LUNDI 20 - 01
182	9	30-avril	29-mai	20413	697	702	100	33	914	13	JEUDI 28 - 05
182	9	02-juillet	13-août	79574	1008	1894	288	59	3428	12	LUNDI 27 - 07
182	9	13-août	17-septembre	57330	838	1641	183	54	2371	19	LUNDI 17 - 08
182	9	17-septembre	05-novembre	77700	1181	1579	207	56	2375	18	LUNDI 02 - 11
182	9	05-novembre	31-décembre	86110	1339	1543	246	60	2188	17	MERCREDI 25 - 11
<b>182</b>	<b>9</b>			<b>362924</b>	<b>5699</b>	<b>1528</b>	<b>288</b>		<b>3428</b>		<b>LUNDI 27 - 07</b>
183	8	23-novembre	30-novembre	7866	163	1158	96	34	1248	15	MARDI 24 - 11
183	8	14-décembre	29-décembre	18241	360	1216	117	39	1340	17	MARDI 22 - 12
<b>183</b>	<b>8</b>			<b>26107</b>	<b>523</b>	<b>1198</b>	<b>117</b>		<b>1340</b>		<b>MARDI 22 - 12</b>
14500	8	24-septembre	14-octobre	14135	472	718	156	56	2064	18	JEUDI 01 - 10
<b>14500</b>	<b>8</b>			<b>14135</b>	<b>472</b>	<b>718</b>	<b>156</b>		<b>2064</b>		<b>JEUDI 01 - 10</b>
16101	15	18-août	28-août	19038	240	1903	193	58	2374	12	MERCREDI 19 - 08
<b>16101</b>	<b>15</b>			<b>19038</b>	<b>240</b>	<b>1903</b>	<b>193</b>		<b>2374</b>		<b>MERCREDI 19 - 08</b>



CHAPITRE 5  
VARIATION HEBDOMADAIRE DU TRAFIC



## VARIATION HEBDOMADAIRE DU TRAFIC EN 2020 DES POSTES PERMANENTS

N° DU POSTE	N° DE LA ROUTE	MOIS	TRAFIC MOYEN PAR PERIODE ET PAR JOUR DE SEMAINE							
			TMJ	LUN	MAR	MER	JEU	VEN	SAM	DIM
1	13	1	28607	27689	27882	29413	26931	28402	29467	30876
1	13	2	28663	27748	28140	27934	27390	28956	29446	30858
1	13	3	18998	18352	18127	20180	19637	18523	16942	21029
1	13	4	6260	6694	6577	7085	7132	6299	5640	4055
1	13	5	7278	6902	7741	8265	8393	7700	7688	4695
1	13	6	13128	12984	12903	12105	14026	12875	13622	13472
1	13	7	33344	32707	33175	33503	33336	30998	35449	34792
1	13	8	38043	37342	38482	38177	38792	38095	37486	38207
1	13	9	31262	30575	30742	30762	31077	31198	33121	31616
1	13	10	27656	27323	27628	27483	26627	26762	29303	28533
1	13	11	24522	24453	24710	25089	24105	23459	24786	24960
1	13	12	25116	24754	24646	25128	24944	24148	26091	26260
<b>1</b>	<b>13</b>		<b>23611</b>	<b>23139</b>	<b>23291</b>	<b>23954</b>	<b>23557</b>	<b>23144</b>	<b>24232</b>	<b>23962</b>
2	2	1	17909	16764	16698	16987	17155	17676	19492	20630
2	2	2	16994	16271	16081	16018	16405	16718	18019	19188
2	2	3	11292	11004	10392	11760	11867	11962	10695	11588
2	2	4	3340	3692	3769	3688	3809	3648	2970	1600
2	2	5	3792	3602	4001	4613	4747	4278	3882	1783
2	2	6	8383	8858	9107	8536	9284	9039	8147	5412
2	2	7	13649	14119	13402	13124	12798	13030	15076	14492
2	2	8	11035	11965	11450	11890	11472	11207	9783	9858
2	2	9	12529	12867	12831	12942	12820	12984	12456	10623
2	2	10	12974	13436	13312	13594	12375	13130	13111	11936
2	2	11	12114	12653	12563	12558	12683	11883	11617	10991
2	2	12	12600	12637	12525	12832	12854	12732	12656	11858
<b>2</b>	<b>2</b>		<b>11067</b>	<b>11248</b>	<b>11120</b>	<b>11255</b>	<b>11212</b>	<b>11232</b>	<b>11148</b>	<b>10256</b>
3	1	1	6115	5581	5466	5514	8427	5096	6028	6517
3	1	2	5890	5240	5203	5367	8296	4992	5823	6312
3	1	3	4251	3905	3525	4188	6034	4182	4123	4198

## VARIATION HEBDOMADAIRE DU TRAFIC EN 2020 DES POSTES PERMANENTS

N° DU POSTE	N° DE LA ROUTE	MOIS	TRAFIC MOYEN PAR PERIODE ET PAR JOUR DE SEMAINE							
			TMJ	LUN	MAR	MER	JEU	VEN	SAM	DIM
3	1	4	2183	2288	2168	2240	2532	2104	2074	1775
3	1	5	2369	2196	2448	2722	2725	2386	2511	1719
3	1	6	3379	3608	3632	3504	3622	3028	3312	2758
<b>3</b>	<b>1</b>		<b>3921</b>	<b>3715</b>	<b>3605</b>	<b>3808</b>	<b>5125</b>	<b>3544</b>	<b>3883</b>	<b>3773</b>
5	13	1	3417	3086	3053	3171	3279	3132	3696	4672
5	13	2	3022	2867	2868	2798	2850	2738	3041	3988
5	13	3	2158	1990	1927	2169	2180	2186	1991	2640
5	13	4	834	779	850	827	923	852	823	762
5	13	5	987	850	949	1063	1122	1010	1059	864
5	13	6	1928	1880	1899	1744	1939	1971	2006	2077
5	13	7	2991	2968	2916	2841	2706	2428	3039	4285
5	13	8	2934	2889	2875	2921	2949	2799	2674	3394
5	13	9	2707	2650	2629	2568	2692	2506	2630	3328
5	13	10	2716	2650	2614	2732	2471	2529	2742	3376
5	13	11	2960	2860	2873	2880	2660	2574	2718	3935
5	13	12	2747	2584	2506	2677	2515	2590	2699	3762
<b>5</b>	<b>13</b>		<b>2450</b>	<b>2343</b>	<b>2323</b>	<b>2371</b>	<b>2357</b>	<b>2276</b>	<b>2423</b>	<b>3061</b>
6	13	1	3324	3202	3037	3267	3792	3065	3508	3349
6	13	2	3046	3030	2820	3022	3558	2812	3122	2941
6	13	3	2246	2185	2003	2401	2811	2289	2096	2062
6	13	4	1015	991	1059	1060	1339	1005	919	686
6	13	6	2182	2319	2163	2022	2676	2120	2145	1820
6	13	7	3381	3660	3422	3492	3692	2721	3370	3373
6	13	8	3033	3141	3107	3172	3520	2777	2755	2852
6	13	9	3071	3168	3017	3178	3584	2861	2989	2689
6	13	10	3162	3273	3025	3334	3468	2961	3247	2778
6	13	11	3258	3321	3288	3309	3629	3039	3185	3067
6	13	12	1588		1588	0	0	0	0	0
<b>6</b>	<b>13</b>		<b>2778</b>	<b>2827</b>	<b>2665</b>	<b>2819</b>	<b>3218</b>	<b>2588</b>	<b>2755</b>	<b>2569</b>

## VARIATION HEBDOMADAIRE DU TRAFIC EN 2020 DES POSTES PERMANENTS

N° DU POSTE	N° DE LA ROUTE	MOIS	TRAFIC MOYEN PAR PERIODE ET PAR JOUR DE SEMAINE							
			TMJ	LUN	MAR	MER	JEU	VEN	SAM	DIM
10	413	1	4079	3832	4026	3859	3939	3867	4651	4677
10	413	2	3547	3379	3553	3435	3559	3425	3739	3691
10	413	3	2628	2518	2548	2821	2793	2737	2522	2531
10	413	4	1194	1220	1291	1231	1347	1292	1057	871
10	413	5	1456	1263	1510	1615	1736	1596	1450	1082
10	413	6	2691	2760	2737	2551	2928	2777	2709	2347
10	413	7	3751	3949	3851	3601	3735	3181	4021	4003
10	413	8	2055	1824	0	0	0	0	1774	2424
10	413	12	3597	3559	3559	3551	3853	3352	3596	3652
<b>10</b>	<b>413</b>		<b>2778</b>	<b>2725</b>	<b>2817</b>	<b>2776</b>	<b>2934</b>	<b>2714</b>	<b>2807</b>	<b>2669</b>
11	6	1	16242	16371	18197	15689	16065	15463	15799	16480
11	6	2	16052	16078	17887	15882	15860	15613	15323	15906
11	6	3	10963	11081	11423	12382	11501	10849	9526	10065
11	6	4	1967	2132	2173	2150	2155	2035	1777	1252
11	6	5	2235	2104	2443	2539	2715	2430	2175	1426
11	6	6	5361	5696	5705	5169	5830	5589	5218	4175
11	6	9	7366	7791	8821	7394	7386	7145	6753	6145
11	6	10	6911	7709	7491	7250	6360	6623	6827	6349
11	6	11	6965	7673	7326	7054	7252	6591	6446	6386
11	6	12	7266	7708	7398	7353	7471	7133	6972	6722
<b>11</b>	<b>6</b>		<b>8123</b>	<b>8412</b>	<b>8854</b>	<b>8303</b>	<b>8239</b>	<b>7955</b>	<b>7711</b>	<b>7384</b>
13	322	1	7437	6837	6970	7133	7056	6886	8371	9110
13	322	2	7760	6872	6798	6926	7279	7018	8917	10212
13	322	3	5260	4931	4673	5485	5496	5235	5037	6000
13	322	4	1590	1823	1733	1797	1771	1789	1318	808
13	322	5	1997	1964	2326	2349	2432	2254	1927	942
13	322	6	4041	4294	4183	3363	3932	3929	4428	4057
13	322	7	10496	9600	9873	9519	9491	8628	13453	13855
13	322	8	9637	8807	9360	9651	10130	9284	9810	10394

## VARIATION HEBDOMADAIRE DU TRAFIC EN 2020 DES POSTES PERMANENTS

N° DU POSTE	N° DE LA ROUTE	MOIS	TRAFIC MOYEN PAR PERIODE ET PAR JOUR DE SEMAINE							
			TMJ	LUN	MAR	MER	JEU	VEN	SAM	DIM
13	322	9	7126	6717	6747	6814	6817	6843	8102	8011
13	322	10	6875	6466	6517	6606	6303	6343	7820	8101
13	322	11	6274	6009	6074	6093	6090	5761	6940	6867
13	322	12	6305	6125	6085	6150	6297	6000	6917	6653
<b>13</b>	<b>322</b>		<b>6241</b>	<b>5880</b>	<b>5905</b>	<b>6018</b>	<b>6099</b>	<b>5847</b>	<b>6935</b>	<b>7005</b>
15	A3	5	2694	3030	2740	2707	1944	2662	3112	2675
15	A3	6	2714	2667	3112	2913	3030	2740	2707	1944
15	A3	7	2587		0	2545	2679	0	0	0
<b>15</b>	<b>A3</b>		<b>2693</b>	<b>2814</b>	<b>2926</b>	<b>2688</b>	<b>2522</b>	<b>2701</b>	<b>2910</b>	<b>2387</b>
18	1	1	5376		0	6040	3384	0	0	0
18	1	2	7041	8234	6957	6734	6988	6507	7111	6876
18	1	3	5534	5908	5306	5872	5822	5786	5162	4984
18	1	4	2650	2887	2866	2797	2821	2781	2465	1855
18	1	5	2394	2888	0	0	0	2509	2569	1816
18	1	10	6363	7524	6679	6515	6132	6101	6226	5491
18	1	11	6058	7203	6416	5905	6151	5620	5835	5201
18	1	12	6221	7269	6307	6048	6319	6007	6230	5364
<b>18</b>	<b>1</b>		<b>5557</b>	<b>6392</b>	<b>5758</b>	<b>5573</b>	<b>5599</b>	<b>5378</b>	<b>5420</b>	<b>4777</b>
19	1	1	3307	3534	3397	4038	3391	3286	3065	2238
19	1	2	7935	8358	8338	8086	8095	8232	7651	6856
19	1	3	6701	6745	6356	7016	7044	7550	6375	6060
19	1	4	3203	3534	3397	3326	3391	3391	3065	2238
19	1	5	3622	3484	3950	3992	4090	3925	3682	2434
19	1	6	6457	7019	6788	5999	6751	6724	6266	5431
19	1	7	9522	10368	9852	9266	9539	8950	9550	9262
19	1	8	10028	10831	10258	10008	10007	9576	9675	9752
19	1	9	8128		8128	0	0	0	0	0
19	1	10	8354	9028	8634	8837	8097	8079	8284	7639
19	1	11	7980	9018	8224	7612	7942	7548	7666	7860
<b>19</b>	<b>1</b>		<b>6567</b>	<b>7094</b>	<b>6814</b>	<b>6649</b>	<b>6657</b>	<b>6550</b>	<b>6427</b>	<b>5772</b>

## VARIATION HEBDOMADAIRE DU TRAFIC EN 2020 DES POSTES PERMANENTS

N° DU POSTE	N° DE LA ROUTE	MOIS	TRAFIC MOYEN PAR PERIODE ET PAR JOUR DE SEMAINE							
			TMJ	LUN	MAR	MER	JEU	VEN	SAM	DIM
20	9	5	5391	2467	5512	7068	6673	6568	5563	2798
20	9	6	10814	11237	10877	9175	11880	11758	11374	9199
20	9	7	13184		0	13452	14445	9848	0	0
20	9	10	11764	11845	14409	13102	9756	10465	12324	9987
20	9	11	11391	12646	12252	9448	11920	11366	12136	9683
20	9	12	11457	11718	10850	11617	12043	10966	11913	11149
<b>20</b>	<b>9</b>		<b>10423</b>	<b>11033</b>	<b>11302</b>	<b>10477</b>	<b>10809</b>	<b>10128</b>	<b>10523</b>	<b>8443</b>
21	11	1	7793	7489	7848	7748	7664	7315	8047	8606
21	11	2	7629	7465	7546	7526	7504	7077	7875	8350
21	11	3	5344	5206	5212	5731	5414	5513	4870	5494
21	11	4	1984	2088	2158	2157	2225	2127	1760	1270
21	11	5	2140	2018	2380	2478	2483	2358	2055	1367
21	11	6	4857	4954	5054	4590	5092	5031	4758	4449
21	11	7	8546	8804	9169	9130	8224	6944	8293	9594
21	11	8	6829	7103	7262	7245	7153	6618	6082	6530
21	11	9	6881	6953	7077	7134	6844	6706	6736	6608
21	11	10	7114	7010	7375	7608	6656	6818	7297	7177
21	11	11	6802	6786	7101	6860	6677	6304	6777	7051
21	11	12	7116	6958	7202	7182	7106	6801	7153	7371
<b>21</b>	<b>11</b>		<b>6086</b>	<b>6065</b>	<b>6271</b>	<b>6322</b>	<b>6095</b>	<b>5808</b>	<b>5964</b>	<b>6075</b>
22	11	1	6313		0	6544	5916	0	0	0
22	11	7	6061	6494	6510	6568	6030	5468	5769	5680
22	11	8	4697	5350	4730	0	0	0	3453	4837
22	11	9	5178	5341	5302	5549	5334	5349	4812	4437
22	11	10	5289	5383	4645	0	5539	5629	5158	5032
22	11	11	5588	5570	5678	5965	5645	5481	5448	5331
22	11	12	5740	5600	5804	6027	5740	5706	5617	5602
<b>22</b>	<b>11</b>		<b>5609</b>	<b>5693</b>	<b>5740</b>	<b>6043</b>	<b>5707</b>	<b>5506</b>	<b>5288</b>	<b>5226</b>
25	503	11	13950	13150	14869	14681	14448	14155	13487	13182

## VARIATION HEBDOMADAIRE DU TRAFIC EN 2020 DES POSTES PERMANENTS

N° DU POSTE	N° DE LA ROUTE	MOIS	TRAFIC MOYEN PAR PERIODE ET PAR JOUR DE SEMAINE							
			TMJ	LUN	MAR	MER	JEU	VEN	SAM	DIM
25	503	12	24704		24704	0	0	0	0	0
<b>25</b>	<b>503</b>		<b>14085</b>	<b>13150</b>	<b>15712</b>	<b>14681</b>	<b>14448</b>	<b>14155</b>	<b>13487</b>	<b>13182</b>
26	6	1	8977	8779	8616	8771	8996	8655	9338	9812
26	6	2	9284	8846	8807	8789	9396	9022	9434	10659
26	6	3	6362	6293	6012	6763	6676	6343	5680	6772
26	6	4	2043	2299	2315	2333	2364	2169	1567	1108
26	6	5	2543	2728	2902	2955	2960	2520	2417	1741
26	6	7	7566	7462	7474	6909	7226	5770	9199	10826
26	6	8	5561	6085	5917	5962	5851	5304	5009	4955
26	6	9	6930	7222	6950	7044	7009	6720	6981	6550
26	6	10	7735	7830	7789	7906	7514	7285	7890	8059
26	6	11	7845	7987	7594	7777	7903	7372	7863	8276
26	6	12	8108	8235	7917	7859	8395	7735	8260	8467
<b>26</b>	<b>6</b>		<b>6734</b>	<b>6791</b>	<b>6710</b>	<b>6787</b>	<b>6870</b>	<b>6456</b>	<b>6671</b>	<b>6853</b>
27	6	1	2881	2801	3312	2891	3011	2621	2826	2748
27	6	2	2723	2754	3148	2608	2886	2511	2607	2575
27	6	3	2706	2715	3166	2580	2956	1320	0	2694
27	6	5	1135	1009	1208	1266	1263	1224	1181	830
27	6	6	2184	2200	2436	2043	2336	2208	2104	1895
27	6	7	2759	2814	3241	2706	2984	2375	2724	2531
27	6	8	2598	2697	2988	2657	2809	2500	2403	2245
27	6	9	2785	2829	3195	2734	2943	2632	2700	2389
27	6	10	2822	2893	3362	2778	2898	2638	2739	2491
27	6	11	2814	2946	3410	2710	2914	2613	2566	2569
27	6	12	2647	2749	3051	2467	2723	2566	2529	2373
<b>27</b>	<b>6</b>		<b>2558</b>	<b>2608</b>	<b>2969</b>	<b>2523</b>	<b>2715</b>	<b>2384</b>	<b>2439</b>	<b>2270</b>
29	8	1	2073	1635	2058	1597	2220	1927	2470	2700
29	8	2	1779	1580	1903	1601	1818	1506	1946	2061
29	8	3	554	346	323	0	515	298	333	1077

## VARIATION HEBDOMADAIRE DU TRAFIC EN 2020 DES POSTES PERMANENTS

N° DU POSTE	N° DE LA ROUTE	MOIS	TRAFIC MOYEN PAR PERIODE ET PAR JOUR DE SEMAINE							
			TMJ	LUN	MAR	MER	JEU	VEN	SAM	DIM
29	8	4	346	342	378	356	383	340	357	256
29	8	5	422	337	444	458	498	419	469	340
29	8	6	867	742	785	836	977	889	965	877
29	8	7	2021	2121	2425	1852	1941	1472	2147	2350
29	8	8	1859	1737	2052	1892	1981	1668	1790	1927
29	8	9	1373	1215	1617	1325	1364	1271	1455	1315
29	8	10	1489	1375	1770	1455	1399	1301	1609	1553
29	8	11	1515	1412	1668	1396	1630	1168	1460	1767
<b>29</b>	<b>8</b>		<b>1285</b>	<b>1195</b>	<b>1439</b>	<b>1225</b>	<b>1315</b>	<b>1123</b>	<b>1341</b>	<b>1356</b>
30	13	1	4099	4594	3708	3756	4063	3931	4264	4421
30	13	2	3838	3433	0	0	0	0	3801	4077
30	13	9	3617	4141	3504	3487	3652	3609	3330	3604
30	13	10	3876	4117	3622	3533	3646	3888	4271	3988
30	13	11	3964	3688	3781	3734	3788	4286	4812	3731
<b>30</b>	<b>13</b>		<b>3911</b>	<b>4100</b>	<b>3664</b>	<b>3637</b>	<b>3803</b>	<b>3953</b>	<b>4203</b>	<b>3952</b>
32	2	1	9680	9205	9454	9427	10180	9950	9576	9836
32	2	2	9883	10038	0	0	0	0	9855	9886
32	2	3	4389	3973	3613	5118	5563	4969	4030	3591
32	2	4	1961	2115	1934	2071	2152	1956	1898	1305
<b>32</b>	<b>2</b>		<b>6807</b>	<b>6431</b>	<b>6324</b>	<b>6752</b>	<b>7189</b>	<b>7092</b>	<b>6905</b>	<b>6812</b>
35	6	6	7948	7814	7864	8131	7924	7835	8394	7732
35	6	7	8386	8919	8353	9237	8692	7194	8607	7711
35	6	8	7773	8212	7918	8395	8386	6894	6955	7420
35	6	9	8033	7900	7844	8368	8079	7831	8373	7798
35	6	10	7029	7308	7420	7434	6863	6738	7018	6376
35	6	11	6578	7015	5790	0	0	0	0	6502
<b>35</b>	<b>6</b>		<b>7823</b>	<b>7988</b>	<b>7819</b>	<b>8379</b>	<b>7928</b>	<b>7289</b>	<b>7946</b>	<b>7394</b>
36	17	1	630	592	599	621	712	626	664	583
36	17	2	622	586	597	622	718	662	628	539

## VARIATION HEBDOMADAIRE DU TRAFIC EN 2020 DES POSTES PERMANENTS

N° DU POSTE	N° DE LA ROUTE	MOIS	TRAFIC MOYEN PAR PERIODE ET PAR JOUR DE SEMAINE							
			TMJ	LUN	MAR	MER	JEU	VEN	SAM	DIM
36	17	3	539	598	646	517	559	550	477	415
36	17	4	327	379	253	441	253	270	321	369
36	17	5	255	201	287	297	319	285	235	178
36	17	6	541	512	535	499	600	533	510	606
36	17	7	699	722	754	706	764	542	652	776
36	17	8	679	677	712	755	781	637	551	677
36	17	10	551		0	614	570	507	552	0
36	17	11	628	696	739	592	638	652	466	602
36	17	12	639	578	628	627	684	608	548	799
<b>36</b>	<b>17</b>		<b>556</b>	<b>559</b>	<b>577</b>	<b>570</b>	<b>601</b>	<b>532</b>	<b>504</b>	<b>546</b>
37	9	1	6117	6544	6505	6154	6281	5797	6079	5458
37	9	2	6208	6544	6724	6220	6301	5932	6257	5335
37	9	3	6081	6628	6301	6099	5772	6024	5986	5607
37	9	4	1803	1946	2006	1937	2047	1914	1624	1184
37	9	5	2187	2018	2360	2419	2482	2454	2169	1386
37	9	6	3540	3666	3797	3876	3755	3790	3245	2455
37	9	7	5155	5832	5693	5281	5026	4278	5147	4818
37	9	8	3861	4739	4417	4278	3958	3523	3182	3252
37	9	9	4405	5040	4783	4581	4777	4441	4003	3252
37	9	10	4952	5710	5557	5559	4247	4423	4669	4274
37	9	11	5004	6189	2544	5275	5311	3888	0	4864
37	9	12	4832	5218	5405	4789	4879	4843	4903	4027
<b>37</b>	<b>9</b>		<b>4210</b>	<b>4588</b>	<b>4560</b>	<b>4515</b>	<b>4364</b>	<b>4036</b>	<b>3948</b>	<b>3413</b>
38	8	1	4749	4567	4922	4804	4625	4506	5023	4911
38	8	2	4624	4484	4811	4851	4675	4422	4677	4437
38	8	3	4445	4483	4655	4609	4244	4173	4507	4331
38	8	4	1191	1280	1413	1350	1363	1243	1053	643
38	8	5	1521	1414	1691	1739	1861	1644	1522	898
38	8	6	2632	2842	3095	2677	2758	2364	2333	1686

## VARIATION HEBDOMADAIRE DU TRAFIC EN 2020 DES POSTES PERMANENTS

N° DU POSTE	N° DE LA ROUTE	MOIS	TRAFIC MOYEN PAR PERIODE ET PAR JOUR DE SEMAINE							
			TMJ	LUN	MAR	MER	JEU	VEN	SAM	DIM
38	8	7	4047	4361	4587	4294	3931	3550	3964	3737
38	8	8	3428	3630	3873	3841	3691	3190	2760	2965
38	8	12	3470	3507	3798	3734	3394	3529	3433	2908
<b>38</b>	<b>8</b>		<b>3283</b>	<b>3321</b>	<b>3566</b>	<b>3522</b>	<b>3377</b>	<b>3138</b>	<b>3174</b>	<b>2854</b>
39	8	1	17085	16381	15811	16533	16324	16386	21376	17284
39	8	2	16977	16253	15686	16583	16200	16014	20909	16213
39	8	3	12262	11630	11174	13114	12359	12563	14383	11285
39	8	4	4877	5178	5218	5196	5324	5004	4755	3277
39	8	5	5329	4988	5695	6020	6125	5684	5586	3511
39	8	6	9312	9840	9807	9154	9472	9469	10004	7187
39	8	7	14627	15368	14821	14776	14459	12402	17393	13729
39	8	8	11461	12232	11903	12292	11640	11051	11577	9740
39	8	9	13001	13539	12708	13359	12770	12374	15375	10869
39	8	10	14450	14469	14042	14774	13277	13655	17830	12748
39	8	11	14606	14676	14103	14211	13974	13462	18082	13893
39	8	12	14940	14824	14332	14650	14164	14416	18812	13611
<b>39</b>	<b>8</b>		<b>12402</b>	<b>12421</b>	<b>12100</b>	<b>12594</b>	<b>12187</b>	<b>11891</b>	<b>14620</b>	<b>10996</b>
41	8	3	2010	1736	1694	1822	2904	2812	1819	1413
41	8	4	1777	1889	1917	1885	1954	1889	1558	1279
41	8	5	2196	2091	2350	2378	2522	2416	2168	1558
41	8	6	4022	4115	4233	3883	4395	4219	3817	3417
41	8	7	5824	6172	6131	6021	6514	5106	5517	5269
41	8	8	4981	5601	6081	5973	3669	0	3118	4629
<b>41</b>	<b>8</b>		<b>3392</b>	<b>3513</b>	<b>3611</b>	<b>3618</b>	<b>3811</b>	<b>3384</b>	<b>3058</b>	<b>2755</b>
42	10	1	13797	14218	13884	13480	13795	13516	13908	13931
42	10	2	13858	14075	14028	13609	14035	13511	14098	13590
42	10	3	10718	10884	10679	11367	11398	11008	9990	9875
42	10	4	5920	6509	6298	6262	6292	6272	5611	4021
42	10	5	6216	5920	6553	6980	7100	6850	6667	3775

## VARIATION HEBDOMADAIRE DU TRAFIC EN 2020 DES POSTES PERMANENTS

N° DU POSTE	N° DE LA ROUTE	MOIS	TRAFIC MOYEN PAR PERIODE ET PAR JOUR DE SEMAINE							
			TMJ	LUN	MAR	MER	JEU	VEN	SAM	DIM
42	10	6	11586	11410	11680	11017	11944	11951	12072	11051
42	10	7	10472		0	10472	0	0	0	0
42	10	10	13866		17959	14467	12468	13300	13524	0
42	10	11	13495	14073	13972	13289	13533	12906	13440	13185
42	10	12	13096	13476	13441	12414	13327	12954	13200	12720
<b>42</b>	<b>10</b>		<b>11062</b>	<b>11346</b>	<b>11447</b>	<b>11056</b>	<b>11321</b>	<b>11076</b>	<b>11089</b>	<b>10080</b>
43	10	1	3324		0	3427	3132	0	0	0
43	10	5	733	631	749	797	838	864	753	546
43	10	6	1104	1258	576	0	0	0	0	0
43	10	7	3074	3647	3543	3296	2964	2437	2850	2955
43	10	8	3001	3333	3252	3127	3104	2847	2618	2796
43	10	9	2597	2828	2711	2647	2665	2521	2390	2378
43	10	10	2730	2973	2830	2905	2574	2529	2696	2700
43	10	11	2750	3024	2838	2718	2628	2428	2554	2946
43	10	12	2837	3101	2843	2776	2793	2724	2700	2950
<b>43</b>	<b>10</b>		<b>2536</b>	<b>2766</b>	<b>2667</b>	<b>2642</b>	<b>2537</b>	<b>2345</b>	<b>2356</b>	<b>2431</b>
44	9	5	433	349	447	481	497	491	456	326
44	9	6	609	609	660	501	0	0	0	0
44	9	8	1468	1471	1481	1520	1534	1340	1465	1462
44	9	9	1145	1129	1171	1153	1181	1100	1147	1127
44	9	10	1236	1218	1227	1342	1267	1083	1274	1262
44	9	11	1232	1198	1280	1275	1321	1055	1109	1359
44	9	12	1250	1252	1183	1250	1341	1148	1234	1334
<b>44</b>	<b>9</b>		<b>1125</b>	<b>1095</b>	<b>1117</b>	<b>1161</b>	<b>1199</b>	<b>1038</b>	<b>1120</b>	<b>1138</b>
45	1	1	4096	3952	4267	4072	4069	4013	4243	4087
45	1	2	3742	3868	1392	0	0	0	3867	3589
45	1	6	4730	4822	4677	0	0	0	0	0
45	1	7	3885	3395	4446	4288	4110	3637	3721	3433
45	1	10	4248	3925	4526	4484	4045	4132	4366	4131

## VARIATION HEBDOMADAIRE DU TRAFIC EN 2020 DES POSTES PERMANENTS

N° DU POSTE	N° DE LA ROUTE	MOIS	TRAFIC MOYEN PAR PERIODE ET PAR JOUR DE SEMAINE							
			TMJ	LUN	MAR	MER	JEU	VEN	SAM	DIM
45	1	11	3817	3603	4186	3888	3871	3915	3621	3715
45	1	12	4054	3396	4144	3981	3994	4228	4368	4078
<b>45</b>	<b>1</b>		<b>4006</b>	<b>3728</b>	<b>4328</b>	<b>4137</b>	<b>4019</b>	<b>3970</b>	<b>4019</b>	<b>3837</b>
46	1	1	4550	4329	4325	4334	4755	4536	4933	4599
46	1	5	1190	1211	1280	1381	951	0	1433	939
46	1	7	4167	4291	4529	4497	4448	3747	4055	3673
46	1	8	4191	4269	4411	4236	4440	4423	3857	3852
46	1	9	4088	3916	3810	4177	4339	4550	4077	3814
<b>46</b>	<b>1</b>		<b>4055</b>	<b>4015</b>	<b>4091</b>	<b>4102</b>	<b>4283</b>	<b>4213</b>	<b>4002</b>	<b>3694</b>
47	1	1	2522	2303	2501	2484	2548	2534	2694	2590
47	1	2	2363	2146	2332	2396	2437	2467	2477	2262
47	1	3	2015	1755	1899	2168	2245	2206	2058	1893
47	1	4	1192		0	1271	1005	0	0	0
47	1	5	1250	995	1260	1353	1437	1350	1280	1103
47	1	6	699	699	0	0	0	0	0	0
47	1	9	2552	2257	2605	2623	2574	2673	2656	2431
47	1	10	2545	2272	2624	2701	2532	2513	2659	2494
47	1	11	2539	2365	2672	2683	2581	2432	2495	2586
47	1	12	2606	2319	2611	2692	2617	2675	2716	2586
<b>47</b>	<b>1</b>		<b>2275</b>	<b>2027</b>	<b>2294</b>	<b>2359</b>	<b>2359</b>	<b>2340</b>	<b>2341</b>	<b>2197</b>
52	6	1	37240	34254	34808	34282	36473	37443	39730	44574
52	6	2	36826	33280	34093	33039	35447	36543	38003	47080
52	6	3	26082	24079	24108	26192	27119	27849	23485	29808
52	6	4	9125	9541	9992	10045	10189	10134	7964	5527
52	6	5	9688	8793	10441	11057	11447	10889	9754	6044
52	6	6	21513	21567	22045	19310	22895	23373	21939	19320
52	6	7	38272	39028	38576	38050	38828	33248	38759	42588
52	6	8	31867	32575	32456	32782	33107	30728	29673	32074
52	6	9	31887	30991	31698	30807	32017	32601	32238	33176

## VARIATION HEBDOMADAIRE DU TRAFIC EN 2020 DES POSTES PERMANENTS

N° DU POSTE	N° DE LA ROUTE	MOIS	TRAFIC MOYEN PAR PERIODE ET PAR JOUR DE SEMAINE							
			TMJ	LUN	MAR	MER	JEU	VEN	SAM	DIM
52	6	10	33932	31838	32901	34009	32631	33376	34943	38039
52	6	11	32712	31149	31640	30635	32378	31276	32177	38639
52	6	12	33158	32617	32005	32423	27453	34597	36014	38899
<b>52</b>	<b>6</b>		<b>28536</b>	<b>27466</b>	<b>27863</b>	<b>27865</b>	<b>28406</b>	<b>28537</b>	<b>28675</b>	<b>30954</b>
59	9	2	20182	21394	20389	20083	20448	19506	20224	18274
59	9	3	20205	21579	0	0	0	0	0	18832
<b>59</b>	<b>9</b>		<b>20185</b>	<b>21456</b>	<b>20389</b>	<b>20083</b>	<b>20448</b>	<b>19506</b>	<b>20224</b>	<b>18553</b>
62	2010	1	2956	3208	3121	2900	2813	2855	2843	3019
62	2010	2	2942	3220	3073	2892	2904	2793	2771	2983
62	2010	3	2196	2520	2236	2255	2199	2151	1857	2091
62	2010	4	1095		0	1088	1076	1122	0	0
62	2010	8	3138	3517	3369	3096	3362	3030	2901	2761
62	2010	9	3129	3511	3289	3053	3153	3062	2911	2905
62	2010	10	3179	3551	3306	3158	3082	3123	3007	3107
62	2010	11	3322	3562	3559	3235	3236	3114	3159	3327
62	2010	12	3289	3712	3543	3484	2767	3438	2646	3205
<b>62</b>	<b>2010</b>		<b>2962</b>	<b>3295</b>	<b>3131</b>	<b>2914</b>	<b>2891</b>	<b>2847</b>	<b>2781</b>	<b>2884</b>
63	6	9	4282	4842	4343	4056	4468	4111	4306	3850
63	6	10	4324	4997	4488	4314	4300	4069	4209	3992
63	6	11	4417	5136	4459	4289	4488	4049	4183	4194
63	6	12	4323	4981	4290	4138	4487	4146	4171	4076
<b>63</b>	<b>6</b>		<b>4340</b>	<b>5004</b>	<b>4389</b>	<b>4196</b>	<b>4427</b>	<b>4091</b>	<b>4211</b>	<b>4050</b>
64	8	1	14682	13269	14104	14606	13686	13543	16930	17008
64	8	9	7728		0	7728	0	0	0	0
64	8	10	7125	6385	6731	6712	6205	6413	8953	8425
64	8	11	13357	12559	12837	12820	11749	12490	14250	16221
<b>64</b>	<b>8</b>		<b>11667</b>	<b>10839</b>	<b>11224</b>	<b>11554</b>	<b>10461</b>	<b>10563</b>	<b>13037</b>	<b>14064</b>
65	13	1	4172	3232	4657	4027	4143	4096	0	0
65	13	2	4563	4340	4753	4249	4238	4274	4610	5466

## VARIATION HEBDOMADAIRE DU TRAFIC EN 2020 DES POSTES PERMANENTS

N° DU POSTE	N° DE LA ROUTE	MOIS	TRAFIC MOYEN PAR PERIODE ET PAR JOUR DE SEMAINE							
			TMJ	LUN	MAR	MER	JEU	VEN	SAM	DIM
65	13	3	3581	3648	3844	3367	3187	3558	3622	3847
65	13	7	5406	6013	6865	5259	4695	3792	5488	6603
65	13	8	4749	4821	5298	4783	4848	4537	4376	4673
65	13	9	4497	4262	5229	4406	4402	4364	4521	4139
65	13	10	4811	4873	5487	4958	4413	4444	4848	4838
65	13	11	4361	4387	5084	4150	3991	3821	3995	4944
65	13	12	4514	4378	4887	4246	4297	4219	4404	5200
<b>65</b>	<b>13</b>		<b>4524</b>	<b>4492</b>	<b>5083</b>	<b>4385</b>	<b>4248</b>	<b>4154</b>	<b>4459</b>	<b>4852</b>
67	1	1	15558	15548	14720	15464	15135	14826	16022	18441
67	1	2	16206	15868	15456	15234	0	0	16236	18239
67	1	4	3137	3361	3475	3424	3780	2816	3118	1827
67	1	5	4083	1862	4030	5296	4974	5055	4404	2080
67	1	6	7914	7967	8127	6840	8481	8496	8923	6447
67	1	7	11440	13605	13030	10922	10602	7334	14054	14574
67	1	8	7894	8772	0	10608	8923	8656	6331	6910
67	1	9	9621	10356	10407	9239	8676	9439	9346	9727
67	1	10	8337	8712	9920	9220	6787	7639	8334	8065
67	1	11	9762	10505	9064	8121	9400	8617	12886	9769
67	1	12	8063	8641	7871	7804	7648	8040	8298	8328
<b>67</b>	<b>1</b>		<b>8835</b>	<b>9431</b>	<b>9329</b>	<b>9074</b>	<b>8390</b>	<b>8028</b>	<b>8981</b>	<b>8541</b>
68	6	1	11523	11622	10030	10727	11295	11851	11442	13203
68	6	2	11605	11586	11541	11039	10266	11047	11853	13420
68	6	5	7884	6147	8666	9340	9043	8706	8117	5155
68	6	6	15778	16297	16231	14088	17028	16323	15767	14638
68	6	7	23320	23882	23378	23064	23749	23033	23061	23261
68	6	9	22108	22402	23405	22907	21643	21196	21470	21868
68	6	10	21910	22619	22079	21205	21370	21204	21986	23326
68	6	11	21440	20336	22826	20299	22025	19812	21135	23670
68	6	12	22346	22432	19882	22866	22705	21299	22182	24501
<b>68</b>	<b>6</b>		<b>17814</b>	<b>17604</b>	<b>17806</b>	<b>17719</b>	<b>18278</b>	<b>17638</b>	<b>17684</b>	<b>17966</b>

## VARIATION HEBDOMADAIRE DU TRAFIC EN 2020 DES POSTES PERMANENTS

N° DU POSTE	N° DE LA ROUTE	MOIS	TRAFIC MOYEN PAR PERIODE ET PAR JOUR DE SEMAINE							
			TMJ	LUN	MAR	MER	JEU	VEN	SAM	DIM
69	417	1	3464	3830	3352	3598	3424	3167	3494	3434
69	417	2	3281	3725	3181	3499	2749	3046	3205	3275
69	417	4	1568	1570	1609	1694	1734	1470	1540	1286
69	417	5	1770	1599	1794	1980	1950	1870	1887	1352
69	417	6	2727	2757	2800	2786	2851	2699	2774	2397
69	417	7	3824	3847	3911	4044	3667	3331	3979	4093
69	417	8	3497	4111	3835	3930	3885	3483	2968	3179
69	417	9	3436	3933	3388	3655	3320	3168	3336	3208
69	417	10	3368	3958	3256	3066	3394	3192	3352	3276
69	417	11	3029	3667	3150	3090	2790	2804	2959	2635
69	417	12	2876	3356	2774	3053	2791	2592	2756	2815
<b>69</b>	<b>417</b>		<b>2958</b>	<b>3245</b>	<b>2951</b>	<b>3119</b>	<b>2936</b>	<b>2770</b>	<b>2914</b>	<b>2775</b>
70	8	1	9542	10874	9313	9034	9672	9468	9625	8770
70	8	3	3600	3312	4770	4783	4089	3246	2572	2090
70	8	4	3102	3420	3241	3208	3259	3113	2958	2250
70	8	5	3858	3552	4066	4122	4181	4278	3943	2818
70	8	6	5614	5469	5769	5701	5938	5967	5713	4768
70	8	7	10133	11684	11011	10329	10094	8191	10002	10005
70	8	8	8723	9031	8940	9189	9055	8496	8118	8393
70	8	9	8393	9322	8589	8704	8275	8118	8156	7464
70	8	10	9592	11096	9765	10344	9032	9184	9569	8734
70	8	11	9894	10936	9679	9700	9666	9380	10080	9736
<b>70</b>	<b>8</b>		<b>7813</b>	<b>8558</b>	<b>7997</b>	<b>7951</b>	<b>7803</b>	<b>7500</b>	<b>7716</b>	<b>7196</b>
71	13	1	13731	12918	13140	13706	13469	12995	14677	15930
71	13	2	7140	7709	7561	7376	6349	6001	7282	7665
71	13	3	2322	2296	1666	2437	2457	2548	2701	2322
71	13	4	3111	3118	2294	3006	3349	3309	3361	3308
71	13	5	10895	10601	11452	11779	10620	9787	10941	11261
71	13	6	21541	22473	26187	21753	19735	20265	18125	0
<b>71</b>	<b>13</b>		<b>7858</b>	<b>7544</b>	<b>7677</b>	<b>8334</b>	<b>7892</b>	<b>7896</b>	<b>8011</b>	<b>7600</b>

## VARIATION HEBDOMADAIRE DU TRAFIC EN 2020 DES POSTES PERMANENTS

N° DU POSTE	N° DE LA ROUTE	MOIS	TRAFIC MOYEN PAR PERIODE ET PAR JOUR DE SEMAINE							
			TMJ	LUN	MAR	MER	JEU	VEN	SAM	DIM
72	2	1	927	1024	948	1037	1000	910	826	701
72	2	2	936	1023	1032	1058	1014	925	826	702
72	2	3	721	759	725	872	807	704	645	566
72	2	5	427	438	433	499	479	462	410	272
72	2	6	813	914	829	845	878	810	760	622
72	2	8	930	1044	987	1029	985	894	858	757
72	2	9	1050	1187	1149	1174	1068	1008	933	788
<b>72</b>	<b>2</b>		<b>831</b>	<b>914</b>	<b>868</b>	<b>939</b>	<b>893</b>	<b>819</b>	<b>754</b>	<b>628</b>
74	9	1	22017	20151	19407	21119	21837	23919	23669	23815
74	9	2	21290	20216	19880	20505	21433	23302	22053	21448
74	9	3	14256	13942	13189	15106	15008	16218	12955	13825
74	9	4	4208	4273	4676	4750	4783	4541	3756	2406
74	9	5	4918	4467	5327	5804	6003	5513	4870	2832
74	9	6	9773	10169	10878	10185	10554	10573	9197	6483
74	9	7	14496	16389	15500	14819	14043	13167	14766	13150
74	9	8	10717	11753	11602	12261	11551	10817	9231	8478
74	9	9	11893	12351	12191	12819	12532	12823	11475	8754
74	9	10	14325	15103	14942	15627	14382	15024	13585	11613
74	9	11	14525	14946	14885	14480	15474	15263	13437	13375
74	9	12	15444	15733	15577	15950	15665	16748	15110	13169
<b>74</b>	<b>9</b>		<b>13140</b>	<b>13246</b>	<b>13155</b>	<b>13651</b>	<b>13617</b>	<b>14031</b>	<b>12811</b>	<b>11459</b>
75	2	1	10476	10628	10804	10404	10945	10218	11077	9225
75	2	2	10795	10968	11024	10675	11016	10510	11540	9645
75	2	3	7799	7987	7701	8505	8428	7841	7800	6606
75	2	5	3474	3575	3704	3780	3915	3562	3228	2440
75	2	6	7729	8394	7919	7211	8130	7937	7733	6640
75	2	8	11844	12250	12811	11827	11962	11229	11938	10993
75	2	9	11250	11488	11510	11547	11573	11180	11492	9834
<b>75</b>	<b>2</b>		<b>9508</b>	<b>9844</b>	<b>9658</b>	<b>9649</b>	<b>9888</b>	<b>9370</b>	<b>9789</b>	<b>8332</b>

## VARIATION HEBDOMADAIRE DU TRAFIC EN 2020 DES POSTES PERMANENTS

N° DU POSTE	N° DE LA ROUTE	MOIS	TRAFIC MOYEN PAR PERIODE ET PAR JOUR DE SEMAINE							
			TMJ	LUN	MAR	MER	JEU	VEN	SAM	DIM
76	1	1	8323		0	8884	6979	0	0	0
76	1	2	10760	11270	10209	10200	10238	10418	12084	11015
76	1	3	10028	6688	0	0	0	0	0	11420
76	1	4	4108	4632	4099	4519	4377	4342	3893	2929
76	1	5	5215	5086	5511	5518	5545	5746	5473	3615
76	1	6	8710	9332	8899	8119	8894	8932	9017	7576
76	1	7	12106	12802	12155	11636	11756	11757	12917	12145
76	1	8	12683	13452	12831	12868	12545	11949	12758	12237
76	1	11	10245	11036	10727	7717	9798	10783	11304	9622
76	1	12	10472	11143	10543	10517	9486	9582	11700	10553
<b>76</b>	<b>1</b>		<b>8993</b>	<b>9528</b>	<b>9099</b>	<b>8849</b>	<b>8806</b>	<b>8817</b>	<b>9524</b>	<b>8322</b>
78	1	1	3821	3528	3976	3551	3661	4541	3522	3621
78	1	2	3660	3633	3900	3555	3622	4494	3435	3038
78	1	3	3265	3286	3451	3207	3267	4138	3168	2725
78	1	4	2777	2959	2748	2890	3007	2482	2040	2991
78	1	5	3187	3519	3056	3550	4250	2691	2289	3288
78	1	6	3348	3376	4178	3214	2725	3286	3451	3207
78	1	7	3616	3732	4240	3649	3622	3936	3288	2808
78	1	8	3836	4041	4405	3849	3815	4453	3313	3214
78	1	9	3617	3814	3777	3648	4260	3725	2798	3251
78	1	10	3651	3734	4048	3801	3450	4289	3399	2884
78	1	11	3418	3591	3891	3188	3458	4123	3048	2752
78	1	12	3688		3688	0	0	0	0	0
<b>78</b>	<b>1</b>		<b>3543</b>	<b>3668</b>	<b>3875</b>	<b>3505</b>	<b>3617</b>	<b>3975</b>	<b>3146</b>	<b>3032</b>
79	204	1	6822	6768	6900	6355	6973	7207	6968	6564
79	204	2	6691	6614	6909	6680	6767	6960	6717	6187
79	204	3	4769	4728	4729	5078	5201	5322	4373	4130
79	204	4	1784	2067	1839	1617	1263	1959	2026	1887
79	204	5	2559	2802	2730	2343	1381	2606	3015	2872

## VARIATION HEBDOMADAIRE DU TRAFIC EN 2020 DES POSTES PERMANENTS

N° DU POSTE	N° DE LA ROUTE	MOIS	TRAFIC MOYEN PAR PERIODE ET PAR JOUR DE SEMAINE							
			TMJ	LUN	MAR	MER	JEU	VEN	SAM	DIM
79	204	6	4132	4304	3082	4433	4760	4717	4207	3471
79	204	7	4288	4408	4963	4212	4610	4192	4117	3476
79	204	8	5371	5898	6061	5701	5611	5165	4647	4726
79	204	9	5501	6067	5788	5554	5694	5883	5100	4322
79	204	10	5869	6129	6454	6621	5313	5803	5910	4846
79	204	11	5427	5788	5993	5374	5683	5350	5111	4767
79	204	12	5529	5639	5861	5519	5663	5806	5401	4711
<b>79</b>	<b>204</b>		<b>4852</b>	<b>5056</b>	<b>5087</b>	<b>4846</b>	<b>4856</b>	<b>5022</b>	<b>4782</b>	<b>4324</b>
80	201	1	3355	3460	3220	3156	3936	3364	3122	3126
80	201	2	3298	3391	3305	3232	3822	3228	3184	3052
80	201	4	1302	1591	1501	1224	870	1336	1462	1366
80	201	5	1594	1663	1812	1614	1090	1534	1720	1687
80	201	6	2940	3254	3055	2686	2268	3157	3040	3018
80	201	7	3328	4056	3280	3241	2763	3387	3325	3300
80	201	9	3193	3918	3105	2901	2484	3473	3181	3141
80	201	10	3300	3769	3166	3531	3019	3403	3266	3001
80	201	11	3271	3474	3292	3214	3835	3130	2992	2986
80	201	12	3488	3547	3778	3415	3431	4410	3125	2672
<b>80</b>	<b>201</b>		<b>2971</b>	<b>3268</b>	<b>3014</b>	<b>2871</b>	<b>2869</b>	<b>3106</b>	<b>2893</b>	<b>2776</b>
81	10	1	2357	2322	2331	2341	2414	2270	2472	2361
81	10	6	1853	2090	1947	1678	1937	1792	1850	1666
81	10	7	2509	2944	2818	2668	2377	1995	2497	2389
81	10	8	2036	2725	2413	0	0	0	1231	1964
81	10	9	2446	2439	2579	2496	2528	2342	2445	2257
81	10	11	2372	2482	2658	2405	2431	2143	2305	2213
81	10	12	2438	2633	2452	2456	2396	2263	2465	2400
<b>81</b>	<b>10</b>		<b>2328</b>	<b>2495</b>	<b>2450</b>	<b>2362</b>	<b>2352</b>	<b>2134</b>	<b>2295</b>	<b>2204</b>
82	13	1	2786	2734	2686	2783	2887	2625	2871	2922
82	13	7	2610	3016	2803	2852	2639	2142	2444	2447

## VARIATION HEBDOMADAIRE DU TRAFIC EN 2020 DES POSTES PERMANENTS

N° DU POSTE	N° DE LA ROUTE	MOIS	TRAFIC MOYEN PAR PERIODE ET PAR JOUR DE SEMAINE							
			TMJ	LUN	MAR	MER	JEU	VEN	SAM	DIM
82	13	8	2908	3193	3124	3057	3064	2695	2584	2698
82	13	9	2675	2650	2753	2670	2791	2604	2602	2637
82	13	10	2388		0	0	2388	0	0	0
82	13	11	2579	2760	2647	2529	2720	2382	2511	2517
82	13	12	2654	2877	2573	2542	2613	2650	2687	2694
<b>82</b>	<b>13</b>		<b>2704</b>	<b>2885</b>	<b>2759</b>	<b>2733</b>	<b>2772</b>	<b>2505</b>	<b>2615</b>	<b>2654</b>
86	1	1	19011	19801	19813	19251	19091	19366	19625	15912
86	1	2	19866	20507	20189	20700	20459	19837	20724	16438
86	1	3	14576	15282	14270	16536	16152	15530	13832	11176
86	1	4	6409	7279	7093	6918	7134	6909	6039	3191
86	1	5	7289	7026	8081	8480	8493	8158	7511	3858
86	1	6	14619	15473	15608	14836	15670	15486	14738	10059
86	1	7	19965	21242	20946	20940	20179	17539	20975	18218
86	1	8	17717	19327	18906	19128	18384	17295	16863	14679
86	1	9	19026	20217	19757	19921	19394	19221	19346	14927
86	1	10	18593	19957	19858	19923	18085	18278	18936	15227
86	1	11	18034	19465	19285	18526	18896	17534	18505	14567
86	1	12	18111	19189	18633	18820	18590	18167	18522	14443
<b>86</b>	<b>1</b>		<b>16039</b>	<b>17029</b>	<b>16824</b>	<b>16971</b>	<b>16646</b>	<b>16034</b>	<b>16213</b>	<b>12532</b>
87	6	1	28595	28144	27701	27252	28600	27709	27619	33690
87	6	2	28635	27577	27325	26856	28157	27588	27139	36177
87	6	3	19588	18957	18198	20042	20669	20250	15955	22750
87	6	8	22778	23656	23618	23224	24308	20195	21054	24209
<b>87</b>	<b>6</b>		<b>25083</b>	<b>24323</b>	<b>23889</b>	<b>24686</b>	<b>25746</b>	<b>24397</b>	<b>23322</b>	<b>29115</b>
90	6	2	11601	10897	10890	11012	11919	10631	11828	14307
90	6	3	7255	7712	7534	7435	7195	5763	5405	9112
90	6	4	3216	3493	3593	3424	3658	3348	2911	2095
<b>90</b>	<b>6</b>		<b>6714</b>	<b>6757</b>	<b>6747</b>	<b>6503</b>	<b>7011</b>	<b>6212</b>	<b>6250</b>	<b>7505</b>
94	6	1	33287	30358	30827	30686	32182	33878	35648	40219

## VARIATION HEBDOMADAIRE DU TRAFIC EN 2020 DES POSTES PERMANENTS

N° DU POSTE	N° DE LA ROUTE	MOIS	TRAFIC MOYEN PAR PERIODE ET PAR JOUR DE SEMAINE							
			TMJ	LUN	MAR	MER	JEU	VEN	SAM	DIM
94	6	2	32442	29445	30053	29574	31125	32982	33696	39908
94	6	3	22774	21354	20979	23108	23579	24995	20548	25056
94	6	4	8046	8303	8937	8819	8949	8988	7120	4785
94	6	5	8718	7907	9670	10052	10386	9890	8535	5223
94	6	6	19152	19241	19667	17254	20241	21090	19507	16943
94	6	7	33517	33879	33694	33411	32595	29325	34032	38991
94	6	8	22463	26228	19498	0	0	0	17430	25215
94	6	9	28213	27102	28716	27190	27895	28974	28195	29603
94	6	10	29999	28307	29182	30476	28357	29595	30667	33754
94	6	11	28775	27404	27764	27035	28570	27931	28122	33701
94	6	12	30439	28776	28605	28641	30532	30902	31975	34510
<b>94</b>	<b>6</b>		<b>25007</b>	<b>23805</b>	<b>24290</b>	<b>24368</b>	<b>25115</b>	<b>25344</b>	<b>25052</b>	<b>27083</b>
95	16	1	5085	4492	4494	4713	4720	4639	6035	6800
95	16	2	4697	4164	4089	4094	4247	4184	5404	6524
95	16	3	2992	2709	2676	2888	3104	2793	2946	3780
95	16	4	1078	1152	1101	1168	1179	1081	1030	790
95	16	5	1221	1197	1256	1350	1389	1278	1252	890
95	16	6	2478	2513	2514	2355	2575	2404	2510	2459
95	16	7	4369	4311	4263	4130	4274	3723	4717	5408
95	16	8	4923	4882	4718	4838	5110	4812	4739	5316
95	16	9	3780	3619	3608	3687	3708	3586	4024	4295
95	16	10	3498	3443	3457	3415	3352	3172	3659	4068
95	16	11	3222	3249	3275	3074	3150	2889	3231	3589
95	16	12	3379	3351	3296	3371	3320	2967	3418	3969
<b>95</b>	<b>16</b>		<b>3395</b>	<b>3263</b>	<b>3213</b>	<b>3272</b>	<b>3346</b>	<b>3133</b>	<b>3595</b>	<b>3945</b>
99	312	1	4772		0	4272	5061	4885	4756	4982
99	312	10	5110	6030	5311	6859	3765	4276	4878	0
99	312	11	5006	5349	5066	5814	4919	4443	4598	4813
99	312	12	5334	5481	5337	6287	5314	4849	4849	4987
<b>99</b>	<b>312</b>		<b>5142</b>	<b>5440</b>	<b>5226</b>	<b>5984</b>	<b>5007</b>	<b>4633</b>	<b>4742</b>	<b>4896</b>
100	4	1	3926	3783	3815	3711	3641	3672	4521	4487

## VARIATION HEBDOMADAIRE DU TRAFIC EN 2020 DES POSTES PERMANENTS

N° DU POSTE	N° DE LA ROUTE	MOIS	TRAFIC MOYEN PAR PERIODE ET PAR JOUR DE SEMAINE							
			TMJ	LUN	MAR	MER	JEU	VEN	SAM	DIM
100	4	9	3020	2949	3059	2980	2845	2888	3298	3130
100	4	10	3231	3168	3324	3235	2825	3112	3647	3335
100	4	11	3328	3329	3414	3202	2975	3168	3553	3593
100	4	12	3184	3155	3187	2997	2994	3051	3614	3382
<b>100</b>	<b>4</b>		<b>3351</b>	<b>3287</b>	<b>3352</b>	<b>3237</b>	<b>3079</b>	<b>3196</b>	<b>3744</b>	<b>3609</b>
101	6	1	8162	7842	7803	8426	8202	7154	8746	9159
101	6	2	7754	7600	7453	7416	7749	7417	7469	9198
101	6	9	6450	6814	6107	7170	6451	6196	6223	5787
101	6	10	7124	7203	7267	7296	6840	6832	7242	7303
101	6	11	7183	7292	7056	7133	7112	6706	7257	7594
101	6	12	7245	7281	7062	7020	7382	7024	7421	7597
<b>101</b>	<b>6</b>		<b>7434</b>	<b>7395</b>	<b>7235</b>	<b>7450</b>	<b>7417</b>	<b>6987</b>	<b>7545</b>	<b>8036</b>
102	716	2	5509	5589	5686	5499	5930	5266	5247	5246
102	716	9	5802		0	5802	0	0	0	0
102	716	10	4324	4530	4378	4380	4514	4176	4307	3977
102	716	11	4157	4373	4270	4086	4436	3971	4137	3852
102	716	12	4096	4241	4069	4056	4528	3956	3931	3799
<b>102</b>	<b>716</b>		<b>4486</b>	<b>4627</b>	<b>4570</b>	<b>4520</b>	<b>4815</b>	<b>4332</b>	<b>4363</b>	<b>4131</b>
103	5006	1	171	157	173	173	173	179	175	166
103	5006	2	173	163	153	158	186	168	159	224
103	5006	9	232		0	232	0	0	0	0
103	5006	10	166	177	169	177	167	161	166	149
103	5006	11	163	177	176	151	171	156	154	153
103	5006	12	159	166	174	154	160	145	147	170
<b>103</b>	<b>5006</b>		<b>166</b>	<b>169</b>	<b>169</b>	<b>163</b>	<b>171</b>	<b>162</b>	<b>159</b>	<b>172</b>
104	1	1	2291		0	2563	1748	0	0	0
104	1	2	2853	2721	2926	3043	3037	2914	2829	2058
104	1	3	2024	1996	2478	2316	1951	1742	1833	1915
104	1	6	2273	1984	2487	2298	2448	2538	2314	1963

## VARIATION HEBDOMADAIRE DU TRAFIC EN 2020 DES POSTES PERMANENTS

N° DU POSTE	N° DE LA ROUTE	MOIS	TRAFIC MOYEN PAR PERIODE ET PAR JOUR DE SEMAINE							
			TMJ	LUN	MAR	MER	JEU	VEN	SAM	DIM
104	1	7	2696	2645	2331	2611	2585	2568	3259	2950
104	1	8	2708	2418	2416	2847	3157	3084	2636	2532
104	1	9	2696	2621	2429	2006	3169	3055	3093	2629
104	1	10	2099	2023	2311	2370	1711	1830	2466	2051
104	1	11	2276	2070	2941	2296	2171	2106	2145	2261
104	1	12	2889	2731	2583	2883	3033	3093	3121	2818
<b>104</b>	<b>1</b>		<b>2509</b>	<b>2339</b>	<b>2529</b>	<b>2541</b>	<b>2551</b>	<b>2538</b>	<b>2661</b>	<b>2401</b>
105	1	1	1540	1399	1455	1523	1583	1529	1668	1619
105	1	2	1456	1305	1392	1451	1533	1505	1537	1447
105	1	3	1230	1066	1152	1332	1339	1333	1275	1189
105	1	4	621	570	620	616	674	637	693	527
105	1	5	646	515	598	695	728	691	695	595
105	1	6	637	637	0	0	0	0	0	0
105	1	9	1492	1281	1460	1514	1506	1523	1611	1558
105	1	10	1597	1448	1602	1608	1538	1578	1708	1690
105	1	11	1613	1463	1598	1633	1504	1622	1731	1741
105	1	12	1626	1490	1606	1640	1584	1620	1723	1734
<b>105</b>	<b>1</b>		<b>1301</b>	<b>1163</b>	<b>1270</b>	<b>1321</b>	<b>1321</b>	<b>1322</b>	<b>1386</b>	<b>1319</b>
106	1	1	1321	1282	1292	1352	1351	1297	1364	1317
106	1	2	1157	1150	1137	1144	1214	1191	1215	1036
106	1	3	995	940	1002	1069	1089	1041	987	877
106	1	4	652	702	536	643	689	610	706	686
106	1	6	866	887	835	833	921	899	898	795
106	1	7	1138	1246	1183	1118	1092	970	1238	1176
106	1	8	972	915	982	1047	1088	1022	892	913
106	1	9	1112	1139	1122	1147	1142	1075	1118	1034
106	1	10	1205	1195	1164	1268	1273	1213	1193	1145
<b>106</b>	<b>1</b>		<b>1052</b>	<b>1052</b>	<b>1043</b>	<b>1067</b>	<b>1097</b>	<b>1041</b>	<b>1073</b>	<b>990</b>
109	9	4	1437	1320	1490	1490	1567	0	0	1222

## VARIATION HEBDOMADAIRE DU TRAFIC EN 2020 DES POSTES PERMANENTS

N° DU POSTE	N° DE LA ROUTE	MOIS	TRAFIC MOYEN PAR PERIODE ET PAR JOUR DE SEMAINE							
			TMJ	LUN	MAR	MER	JEU	VEN	SAM	DIM
109	9	5	1461	1209	1575	1799	1725	1633	1441	985
109	9	6	2634	2571	2658	2321	3096	2712	2629	2472
109	9	7	3209		0	3024	3912	1659	0	0
109	9	8	2796	2767	0	3012	3568	2551	2608	2351
109	9	9	2739	2653	2822	2584	3456	2617	2660	2315
109	9	10	2975	2599	3223	3600	2824	2746	2883	2641
109	9	11	2682	2797	2687	2345	3358	2587	2539	2515
109	9	12	2646	2503	2448	2637	3330	2409	2503	2513
<b>109</b>	<b>9</b>		<b>2449</b>	<b>2369</b>	<b>2540</b>	<b>2504</b>	<b>2941</b>	<b>2347</b>	<b>2330</b>	<b>2047</b>
110	13	12	2523	2547	2481	2544	2352	2533	2574	2611
<b>110</b>	<b>13</b>		<b>2523</b>	<b>2547</b>	<b>2481</b>	<b>2544</b>	<b>2352</b>	<b>2533</b>	<b>2574</b>	<b>2611</b>
111	12	1	670	653	627	713	750	594	614	722
111	12	6	401	376	431	368	458	349	383	438
111	12	7	495	505	572	472	557	376	476	529
111	12	8	516	470	560	511	609	479	459	542
111	12	9	467	455	456	523	514	403	433	476
111	12	10	561		0	0	561	0	0	0
111	12	11	458	433	474	457	505	412	435	494
111	12	12	481	455	466	452	522	430	482	563
<b>111</b>	<b>12</b>		<b>500</b>	<b>478</b>	<b>508</b>	<b>504</b>	<b>564</b>	<b>437</b>	<b>469</b>	<b>538</b>
112	12	1	887	953	809	993	820	1001	832	794
<b>112</b>	<b>12</b>		<b>887</b>	<b>953</b>	<b>809</b>	<b>993</b>	<b>820</b>	<b>1001</b>	<b>832</b>	<b>794</b>
113	702	1	1300	1232	1270	1378	1360	1186	1234	1431
113	702	2	1057		0	0	0	0	1057	0
113	702	6	920	968	919	847	861	958	965	924
113	702	7	1153	1145	1245	1220	1160	1009	1049	1259
113	702	8	1508	1566	1647	1629	1485	1364	1376	1510
113	702	9	1171	1164	1217	1247	1092	1060	1101	1286
113	702	10	760		0	0	760	0	0	0

## VARIATION HEBDOMADAIRE DU TRAFIC EN 2020 DES POSTES PERMANENTS

N° DU POSTE	N° DE LA ROUTE	MOIS	TRAFIC MOYEN PAR PERIODE ET PAR JOUR DE SEMAINE							
			TMJ	LUN	MAR	MER	JEU	VEN	SAM	DIM
113	702	11	1101	1047	1172	1104	1103	979	1094	1220
113	702	12	1136	1093	1201	1126	1003	1091	1101	1344
<b>113</b>	<b>702</b>		<b>1187</b>	<b>1187</b>	<b>1232</b>	<b>1224</b>	<b>1150</b>	<b>1093</b>	<b>1138</b>	<b>1290</b>
118	9	5	721	612	743	768	826	840	759	528
118	9	6	900	940	804	0	0	0	0	0
118	9	7	2191	2543	2613	2357	1997	1665	2133	2193
118	9	8	2142	2104	2266	2243	2168	2095	1969	2193
118	9	9	1832	1789	1867	1906	1804	1800	1918	1716
118	9	10	1905	1818	1911	2026	1804	1748	2071	1980
118	9	11	1911	1847	1930	1909	1800	1751	1930	2162
118	9	12	1941	1872	1890	1946	1793	1891	2109	2133
<b>118</b>	<b>9</b>		<b>1810</b>	<b>1782</b>	<b>1873</b>	<b>1882</b>	<b>1750</b>	<b>1686</b>	<b>1853</b>	<b>1842</b>
119	10	5	403	384	401	438	450	459	391	310
119	10	6	420	420	0	0	0	0	0	0
119	10	7	1218	1411	1416	1337	1186	938	1083	1231
119	10	8	1305	1352	1358	1389	1352	1253	1133	1327
119	10	9	991	1003	1055	1028	988	993	931	920
119	10	10	1018	1027	1051	1058	983	949	1051	1025
119	10	11	987	1029	1005	969	977	930	925	1047
119	10	12	999	1044	1009	989	1021	971	991	964
<b>119</b>	<b>10</b>		<b>993</b>	<b>1034</b>	<b>1041</b>	<b>1028</b>	<b>998</b>	<b>929</b>	<b>940</b>	<b>978</b>
120	2	1	9880	9214	9126	9762	9436	9795	10297	11554
120	2	2	9419	9174	8881	9475	8826	8667	10020	10795
120	2	3	6984	6938	6529	7525	7035	6960	6352	7534
120	2	4	2266	2431	2430	2529	2506	2273	2195	1370
120	2	5	2405	2169	2494	2889	2782	2545	2666	1432
120	2	6	6236	6261	6232	6051	6323	6224	6531	6021
120	2	7	8831	9228	9099	9548	8522	7576	8905	9150
120	2	8	6914	7478	7093	7703	7212	6676	6344	6097

## VARIATION HEBDOMADAIRE DU TRAFIC EN 2020 DES POSTES PERMANENTS

N° DU POSTE	N° DE LA ROUTE	MOIS	TRAFIC MOYEN PAR PERIODE ET PAR JOUR DE SEMAINE							
			TMJ	LUN	MAR	MER	JEU	VEN	SAM	DIM
120	2	9	8366	8407	8306	9107	8577	7927	8081	7985
120	2	10	8317	9039	8594	7498	9116	7596	7622	8606
120	2	12	7920	7861	8042	8440	7606	7405	7806	8146
<b>120</b>	<b>2</b>		<b>6797</b>	<b>6911</b>	<b>6811</b>	<b>7155</b>	<b>6838</b>	<b>6448</b>	<b>6696</b>	<b>6710</b>
121	5211	1	13236	13492	13842	13240	14005	13234	12770	11875
121	5211	2	13633	14131	14101	13601	14065	13677	13467	12429
121	5211	3	9731	9701	9888	10792	10630	10024	9073	8329
121	5211	4	3921		0	3585	4459	0	0	0
121	5211	5	4541	4131	4798	4993	5437	5099	4582	2690
121	5211	6	8736	9584	9195	7097	9695	9473	8715	7480
121	5211	8	16340	16850	17322	16173	16655	15823	16023	15624
121	5211	9	14717	15283	15357	15006	15302	14706	14106	13035
<b>121</b>	<b>5211</b>		<b>11609</b>	<b>11984</b>	<b>12038</b>	<b>11472</b>	<b>12236</b>	<b>11854</b>	<b>11418</b>	<b>10239</b>
123	12	1	1290	1283	1263	1336	1475	1203	1280	1160
123	12	2	1205	1270	1225	1258	1338	1115	1171	1063
123	12	3	949	970	916	1054	1106	953	867	813
123	12	4	701	712	704	680	950	720	587	502
123	12	5	626	667	669	671	646	606	572	576
123	12	6	1144	1212	1147	1248	1249	1162	1192	785
123	12	7	1203	1250	1288	1352	1380	979	1143	1006
123	12	8	1226	1359	1332	1308	1392	1148	1062	1037
123	12	9	1168	1319	1036	1249	1340	1089	1142	1056
<b>123</b>	<b>12</b>		<b>1060</b>	<b>1115</b>	<b>1077</b>	<b>1126</b>	<b>1218</b>	<b>995</b>	<b>999</b>	<b>885</b>
124	109	1	304	320	313	311	316	280	293	299
124	109	2	315	337	322	343	358	285	286	283
124	109	3	237	221	226	267	277	266	204	214
124	109	4	146	149	155	152	160	155	120	123
124	109	5	108	97	116	128	128	133	84	77
124	109	6	234	241	229	223	256	244	226	221

## VARIATION HEBDOMADAIRE DU TRAFIC EN 2020 DES POSTES PERMANENTS

N° DU POSTE	N° DE LA ROUTE	MOIS	TRAFIC MOYEN PAR PERIODE ET PAR JOUR DE SEMAINE							
			TMJ	LUN	MAR	MER	JEU	VEN	SAM	DIM
124	109	7	281	310	288	301	305	257	250	253
124	109	8	272	292	285	279	295	288	227	249
124	109	9	268	268	253	289	293	281	243	248
124	109	10	263		0	0	265	260	0	0
124	109	11	261	268	273	293	290	271	216	218
124	109	12	276	274	252	289	289	289	285	266
<b>124</b>	<b>109</b>		<b>244</b>	<b>252</b>	<b>245</b>	<b>260</b>	<b>269</b>	<b>246</b>	<b>218</b>	<b>219</b>
125	10	1	7959	8132	7968	7559	8170	7505	8024	8518
125	10	2	7960	8237	7795	7656	8196	7420	8140	8232
125	10	3	6610	6851	6838	6670	6925	6528	6177	6324
125	10	9	8095	8471	8045	7894	8442	7774	8271	7795
125	10	10	6788	8745	8163	43	6276	7825	8299	8380
125	10	11	8452	8805	8647	8420	8676	7750	8479	8361
125	10	12	8820	9068	8679	8570	9212	8518	8874	8820
<b>125</b>	<b>10</b>		<b>7936</b>	<b>8261</b>	<b>8028</b>	<b>7528</b>	<b>8187</b>	<b>7583</b>	<b>8012</b>	<b>7958</b>
126	304	1	2262	2071	2085	2274	3233	1959	1995	2058
126	304	2	1809	1512	0	0	0	0	1827	1929
126	304	7	2911	3046	2884	3221	3966	2226	2343	2557
126	304	8	2979	2997	2992	3190	4102	2668	2486	2626
126	304	9	2672	2765	2590	2849	3769	2342	2175	2193
126	304	10	2611	2652	2548	2861	3394	2337	2280	2164
126	304	11	2510	2740	2620	2730	3233	2130	2070	2253
126	304	12	2521	2608	2372	2611	3438	2219	2019	2166
<b>126</b>	<b>304</b>		<b>2630</b>	<b>2690</b>	<b>2578</b>	<b>2806</b>	<b>3592</b>	<b>2261</b>	<b>2196</b>	<b>2286</b>
128	1714	1	9797	11016	10872	10477	8562	7766	10930	9815
128	1714	2	10243	10807	9059	10385	10782	10156	11031	9417
128	1714	3	8672	9024	8609	9225	9128	9153	8344	7452
128	1714	4	5760	6447	6156	5805	6268	6125	5686	3691
128	1714	5	6266	6137	6595	7100	7131	6824	6556	3901

## VARIATION HEBDOMADAIRE DU TRAFIC EN 2020 DES POSTES PERMANENTS

N° DU POSTE	N° DE LA ROUTE	MOIS	TRAFIC MOYEN PAR PERIODE ET PAR JOUR DE SEMAINE							
			TMJ	LUN	MAR	MER	JEU	VEN	SAM	DIM
128	1714	6	9285	9949	9555	8941	9546	9775	9558	7438
128	1714	7	10839	11836	11330	11385	11059	9592	11202	9589
128	1714	8	10356	11278	10788	10623	10557	9814	9834	9668
128	1714	9	9761	10131	9742	9929	9991	9968	9989	8540
128	1714	10	9741	10342	9997	10045	9466	9556	10199	8585
128	1714	11	9120	9759	9396	9034	9243	8757	9394	8302
128	1714	12	9246	10111	9610	9490	7809	9553	9893	8461
<b>128</b>	<b>1714</b>		<b>9068</b>	<b>9711</b>	<b>9284</b>	<b>9356</b>	<b>9092</b>	<b>8906</b>	<b>9322</b>	<b>7790</b>
129	8	1	2976	2947	3000	2798	2954	2878	3166	3162
129	8	2	2958	3011	2976	2888	3025	2842	3082	2852
129	8	3	2331	2235	2257	2488	2497	2558	2230	2146
129	8	4	1221	1256	1277	1265	1309	1321	1139	946
129	8	5	1356	1189	1414	1518	1554	1500	1361	1005
129	8	6	2421	2415	2457	2308	2557	2495	2484	2226
129	8	7	3353	3597	3623	3374	3408	2796	3524	3266
129	8	8	3112	3189	3238	3152	3276	3127	2944	2931
129	8	9	2801	2823	2872	2797	2859	2719	2934	2585
129	8	10	2825	2863	2962	2943	2749	2698	2967	2607
129	8	11	2894	2921	3112	2909	2898	2737	2877	2818
129	8	12	2840	2843	2920	2811	2782	2796	2986	2736
<b>129</b>	<b>8</b>		<b>2591</b>	<b>2613</b>	<b>2672</b>	<b>2603</b>	<b>2655</b>	<b>2533</b>	<b>2637</b>	<b>2423</b>
130	5013	2	4033	4252	4211	4124	4164	3975	3840	3564
130	5013	3	3287	3464	3446	3631	3553	3248	2934	2778
130	5013	9	4208	4477	4360	4257	4270	4170	4172	3643
130	5013	10	4173	4428	4306	4320	4126	4155	4126	3756
130	5013	11	4102	4345	4289	4117	4209	3909	4082	3783
130	5013	12	3946	4167	3993	4082	4183	3825	3751	3508
<b>130</b>	<b>5013</b>		<b>3946</b>	<b>4157</b>	<b>4090</b>	<b>4089</b>	<b>4069</b>	<b>3884</b>	<b>3821</b>	<b>3475</b>
131	5055	10	8235		0	0	0	0	8235	0

## VARIATION HEBDOMADAIRE DU TRAFIC EN 2020 DES POSTES PERMANENTS

N° DU POSTE	N° DE LA ROUTE	MOIS	TRAFIC MOYEN PAR PERIODE ET PAR JOUR DE SEMAINE							
			TMJ	LUN	MAR	MER	JEU	VEN	SAM	DIM
131	5055	11	11642	12449	11516	11343	12113	11982	10675	11410
<b>131</b>	<b>5055</b>		<b>11567</b>	<b>12449</b>	<b>11516</b>	<b>11343</b>	<b>12113</b>	<b>11982</b>	<b>10326</b>	<b>11410</b>
133	2	1	4166	4399	4163	4092	4422	3744	4156	4249
133	2	2	3889	4192	3965	4361	4126	3451	3630	3559
133	2	3	3009	3121	3021	3574	3373	2913	2502	2623
133	2	4	790	826	872	853	877	799	703	565
133	2	5	872	794	937	978	1040	914	877	615
133	2	6	2038	2079	2088	1890	2179	2108	2075	1822
133	2	7	2812	3157	2916	3010	2920	2273	2692	2771
133	2	8	2603	2789	2717	2841	2759	2418	2338	2424
133	2	9	2789	2903	2830	3040	2936	2581	2584	2574
133	2	10	2633	2812	2699	2880	2617	2464	2596	2416
133	2	11	2652	2827	2823	2815	2774	2349	2457	2511
133	2	12	2634	2692	2614	2643	2609	2530	2709	2644
<b>133</b>	<b>2</b>		<b>2572</b>	<b>2715</b>	<b>2637</b>	<b>2746</b>	<b>2718</b>	<b>2376</b>	<b>2437</b>	<b>2370</b>
134	301	1	1043	1106	1094	1037	1291	1063	902	742
134	301	2	1157	1238	1180	1192	1325	1177	1140	853
134	301	3	812	845	764	897	1083	895	685	577
134	301	4	307	343	325	349	348	327	274	162
134	301	5	329	391	407	427	0	250	328	204
134	301	6	1125	1235	1129	1252	1332	1150	1018	838
134	301	7	1084	1163	1110	1144	1325	987	1014	795
134	301	8	1268	1302	1297	1307	1450	1149	1147	1191
134	301	10	966	1022	1022	1227	810	924	1016	796
134	301	11	985	1061	1017	946	1195	961	953	801
<b>134</b>	<b>301</b>		<b>926</b>	<b>982</b>	<b>941</b>	<b>958</b>	<b>1113</b>	<b>914</b>	<b>870</b>	<b>703</b>
135	19	1	2470	2500	2600	2374	2569	2473	2252	2502
135	19	2	2283	2303	2380	2468	2432	2210	2000	2284
135	19	3	2245	2180	2347	2323	2384	2234	1981	2284

## VARIATION HEBDOMADAIRE DU TRAFIC EN 2020 DES POSTES PERMANENTS

N° DU POSTE	N° DE LA ROUTE	MOIS	TRAFIC MOYEN PAR PERIODE ET PAR JOUR DE SEMAINE							
			TMJ	LUN	MAR	MER	JEU	VEN	SAM	DIM
135	19	7	2335	2545	2425	2391	2403	1919	2698	2061
135	19	8	2252	2325	2277	2344	2420	2200	2263	1988
135	19	9	2304	2331	2270	2310	2422	2296	2512	1990
135	19	12	2539		0	2904	2357	0	0	0
<b>135</b>	<b>19</b>		<b>2321</b>	<b>2363</b>	<b>2399</b>	<b>2381</b>	<b>2442</b>	<b>2210</b>	<b>2252</b>	<b>2201</b>
136	16	1	5401	4827	5135	6106	5133	5083	5319	6177
136	16	2	5716	2967	0	0	0	0	5571	7122
136	16	3	1545	1495	1459	1459	2055	2124	1301	1040
136	16	4	1456	1551	1588	1612	1594	1530	1341	904
136	16	5	1749	1650	1921	1994	2080	1805	1712	1074
<b>136</b>	<b>16</b>		<b>2818</b>	<b>2522</b>	<b>2678</b>	<b>3202</b>	<b>2912</b>	<b>2824</b>	<b>2777</b>	<b>2788</b>
137	7	1	22374	22687	22785	23365	22192	22077	22918	20562
137	7	2	21454	21352	21340	21645	21549	21744	22369	19949
137	7	3	15656	15908	15238	17287	16748	16783	14772	13460
137	7	4	6816	7740	7458	7338	6872	6894	6864	4276
137	7	7	20180	21041	20899	21506	20463	18727	20427	18527
137	7	8	19450	21849	19038	18613	20412	20429	17410	18752
137	7	9	22900	24301	21821	22160	25501	21937	20350	24686
137	7	10	25340	25579	27095	23523	25072	26440	24865	24148
137	7	11	24968	25663	27265	23382	22915	27570	25729	23458
137	7	12	25893	24828	27477	25062	25718	27884	24998	23264
<b>137</b>	<b>7</b>		<b>20125</b>	<b>20820</b>	<b>20512</b>	<b>19998</b>	<b>20701</b>	<b>20445</b>	<b>19653</b>	<b>18669</b>
138	8	1	13722	14316	13460	15396	13409	12450	13845	12975
138	8	3	8244	8559	7842	10128	8785	9035	7579	5855
138	8	4	4687	5047	5023	5188	5013	4745	4485	3102
138	8	5	5845	5511	6267	6608	6722	6181	6150	3822
138	8	6	9519	10175	9999	10108	9801	9513	9550	7205
138	8	7	13253	14153	13725	15584	12949	11319	12949	11790
138	8	8	10263	11071	10822	12096	10054	10698	8476	8792
<b>138</b>	<b>8</b>		<b>9314</b>	<b>9775</b>	<b>9515</b>	<b>10796</b>	<b>9557</b>	<b>8938</b>	<b>8990</b>	<b>7483</b>

## VARIATION HEBDOMADAIRE DU TRAFIC EN 2020 DES POSTES PERMANENTS

N° DU POSTE	N° DE LA ROUTE	MOIS	TRAFIC MOYEN PAR PERIODE ET PAR JOUR DE SEMAINE							
			TMJ	LUN	MAR	MER	JEU	VEN	SAM	DIM
139	9	1	4178		0	4822	2773	0	0	0
139	9	5	1002	876	1006	1122	1194	1178	986	697
139	9	6	1481	1628	1090	0	0	0	0	0
139	9	7	4110	4704	4722	4593	3978	3171	3798	4057
139	9	8	4100	4312	4401	4411	4150	3925	3590	4011
139	9	9	3447	3516	3532	3733	3404	3307	3338	3207
139	9	10	3554	3618	3654	3988	3362	3299	3610	3444
139	9	11	3661	3806	3703	3790	3541	3263	3453	3958
139	9	12	3635	3705	3616	3787	3518	3419	3593	3801
<b>139</b>	<b>9</b>		<b>3372</b>	<b>3480</b>	<b>3493</b>	<b>3679</b>	<b>3321</b>	<b>3091</b>	<b>3222</b>	<b>3305</b>
142	16	1	5184		0	5410	4796	0	0	0
<b>142</b>	<b>16</b>		<b>5184</b>		<b>0</b>	<b>5410</b>	<b>4796</b>	<b>0</b>	<b>0</b>	<b>0</b>
144	16	1	2476	2258	2478	2514	2713	2339	2164	2829
144	16	2	2752	2629	2626	2563	2533	2639	2980	3234
144	16	3	1727	1566	1596	1953	2020	1811	1508	1710
144	16	5	894	812	840	831	1151	996	1042	573
144	16	6	2037	2024	1891	1665	2223	2001	2295	2204
144	16	8	3750	5779	3712	3490	3856	3603	2401	0
144	16	9	2885	2744	2852	2687	2958	2748	3091	3168
<b>144</b>	<b>16</b>		<b>2185</b>	<b>2091</b>	<b>2101</b>	<b>2131</b>	<b>2345</b>	<b>2157</b>	<b>2216</b>	<b>2263</b>
145	8	1	3928	3605	3553	3822	4565	3974	3825	4084
<b>145</b>	<b>8</b>		<b>3928</b>	<b>3605</b>	<b>3553</b>	<b>3822</b>	<b>4565</b>	<b>3974</b>	<b>3825</b>	<b>4084</b>
146	16	1	7007	7026	6720	6585	6735	6544	8148	7771
146	16	2	6856	6569	6553	6262	6481	6332	7785	7776
146	16	3	4940	4772	4629	4933	5047	4891	5061	5281
146	16	4	682	615	494	672	740	841	826	585
146	16	5	2239	2077	2243	2495	2603	2390	2453	1473
146	16	6	6108	5799	5679	5039	5787	5974	6977	7684
146	16	7	11109	10509	10346	10046	10072	10324	12775	14413

## VARIATION HEBDOMADAIRE DU TRAFIC EN 2020 DES POSTES PERMANENTS

N° DU POSTE	N° DE LA ROUTE	MOIS	TRAFIC MOYEN PAR PERIODE ET PAR JOUR DE SEMAINE							
			TMJ	LUN	MAR	MER	JEU	VEN	SAM	DIM
146	16	8	16401	10998	10616	20460	29562	19218	12954	13852
146	16	9	7568	7123	7401	7212	7364	7250	8422	8336
146	16	10	6709	6496	6485	6322	6188	6271	7626	7585
146	16	11	6256	6095	6135	5869	5854	5760	6843	7075
146	16	12	6256	6001	5969	5953	5976	5757	7037	7312
<b>146</b>	<b>16</b>		<b>6952</b>	<b>6307</b>	<b>6167</b>	<b>6839</b>	<b>7646</b>	<b>6856</b>	<b>7357</b>	<b>7500</b>
148	1	1	2028	1896	1811	1883	1882	2125	2088	2563
148	1	2	1845	1688	1665	1644	1178	0	1991	2548
148	1	10	1841	1678	1711	1710	1650	2031	1877	2279
148	1	11	1627	1567	1551	1505	1488	1744	1510	1957
148	1	12	1628	1600	1530	1438	1610	1808	1510	2096
<b>148</b>	<b>1</b>		<b>1817</b>	<b>1696</b>	<b>1666</b>	<b>1682</b>	<b>1668</b>	<b>1967</b>	<b>1814</b>	<b>2251</b>
149	1	1	6947		0	5731	7410	10059	0	0
149	1	2	7382	7769	7725	7906	7961	7882	7123	5371
149	1	3	5725	5936	5899	6449	6461	6251	5191	4181
149	1	4	3674	4014	3918	3872	4067	3963	3488	2255
149	1	5	2640		0	0	0	2640	0	0
149	1	9	7350	7525	7576	7824	7802	7794	7137	5937
149	1	10	7299	7681	7650	7885	7382	7291	7030	6225
149	1	11	7309	7817	7620	7441	7871	7197	7121	6244
149	1	12	7107	7396	7339	7375	7373	7326	7062	5690
<b>149</b>	<b>1</b>		<b>6474</b>	<b>6832</b>	<b>6747</b>	<b>6778</b>	<b>6850</b>	<b>6707</b>	<b>6303</b>	<b>5077</b>
150	207	3	1234	1046	1065	1058	1742	1974	1033	763
150	207	4	1032	1165	1162	1125	1108	1072	900	654
150	207	5	1045	1356	1366	259	0	948	938	784
<b>150</b>	<b>207</b>		<b>1087</b>	<b>1158</b>	<b>1163</b>	<b>1085</b>	<b>1254</b>	<b>1312</b>	<b>943</b>	<b>704</b>
151	2022	1	2023	1847	1989	1888	1907	2133	2143	2292
151	2022	2	1879	1769	1764	1815	1864	1871	1936	2119
151	2022	3	1173	1123	1096	1373	1193	1234	985	1235

## VARIATION HEBDOMADAIRE DU TRAFIC EN 2020 DES POSTES PERMANENTS

N° DU POSTE	N° DE LA ROUTE	MOIS	TRAFIC MOYEN PAR PERIODE ET PAR JOUR DE SEMAINE							
			TMJ	LUN	MAR	MER	JEU	VEN	SAM	DIM
151	2022	4	558	590	620	603	611	580	493	385
151	2022	5	665	715	716	726	755	673	610	471
<b>151</b>	<b>2022</b>		<b>1295</b>	<b>1235</b>	<b>1264</b>	<b>1300</b>	<b>1297</b>	<b>1343</b>	<b>1282</b>	<b>1344</b>
152	16	1	1908	1829	2127	1780	1888	1713	2011	2093
152	16	2	1621	1374	1877	1427	1545	1602	1745	1699
152	16	3	1337	1231	1363	1295	1515	1429	1316	1222
152	16	4	403	424	453	416	453	412	357	289
152	16	5	531	529	535	589	594	575	546	378
152	16	6	1451	1387	1457	1334	1436	1455	1532	1572
152	16	7	2493	2419	2677	2261	2216	2124	2827	3143
152	16	8	3602	3284	3665	3634	3629	3700	3435	3912
152	16	9	2238	2032	2487	2154	2238	2129	2273	2314
152	16	10	2006	1950	2291	1923	1911	1870	2092	2044
152	16	11	1879	1828	2238	1755	1889	1675	1829	1937
152	16	12	2330	1765	2593	1783	2033	1796	4272	1885
<b>152</b>	<b>16</b>		<b>1803</b>	<b>1714</b>	<b>1955</b>	<b>1713</b>	<b>1766</b>	<b>1696</b>	<b>1885</b>	<b>1894</b>
155	1	1	4096	4146	3785	4015	4669	3709	4038	4402
155	1	2	3995	3849	3769	3962	4533	3632	4154	4025
155	1	3	4596	4645	3642	0	0	0	0	5065
155	1	10	3722	3844	3816	3750	3542	3607	3901	3613
155	1	11	3440	3608	3621	3450	3422	3171	3523	3284
155	1	12	3373	3466	3456	3417	3445	3189	3412	3118
<b>155</b>	<b>1</b>		<b>3771</b>	<b>3844</b>	<b>3705</b>	<b>3744</b>	<b>3966</b>	<b>3497</b>	<b>3872</b>	<b>3772</b>
157	17	1	5538	5665	5325	4883	5294	6849	5315	5336
157	17	2	5456	5596	5229	4776	5733	6576	5396	5169
157	17	6	6736	7027	6782	6601	6624	6381	6000	7672
157	17	7	6585	7558	4440	7165	6840	5048	6478	8724
157	17	8	6797	7227	7040	7225	6950	6067	5886	7203
157	17	9	5166	5409	5497	5071	4564	4367	4735	6145

## VARIATION HEBDOMADAIRE DU TRAFIC EN 2020 DES POSTES PERMANENTS

N° DU POSTE	N° DE LA ROUTE	MOIS	TRAFIC MOYEN PAR PERIODE ET PAR JOUR DE SEMAINE							
			TMJ	LUN	MAR	MER	JEU	VEN	SAM	DIM
157	17	10	6280	6690	6064	6518	6101	5681	5817	7402
157	17	11	831	2087	632	0	772	0	0	1765
<b>157</b>	<b>17</b>		<b>5499</b>	<b>5901</b>	<b>5326</b>	<b>5163</b>	<b>5363</b>	<b>5422</b>	<b>5153</b>	<b>6112</b>
159	8	1	11164	11214	11184	10788	11468	11930	10951	10442
159	8	2	11037	11363	11005	10815	11101	11788	10909	10310
159	8	3	7820	8064	7678	8303	8292	8745	6897	6953
159	8	4	3399	3699	3711	3662	3873	3580	2954	2131
159	8	5	3858	3532	4295	4472	4624	4225	3664	2495
159	8	6	8233	8897	8748	7855	8578	8830	7885	6542
159	8	7	11793	13362	12845	12124	11836	11077	10874	10520
159	8	8	9120	9962	10176	9899	9787	9242	7753	7546
159	8	9	8896	9351	9474	9247	9388	9103	8396	7078
159	8	10	9706	10353	10265	10265	9440	10077	9410	8181
159	8	11	9762	10587	10259	9778	9949	9923	9036	8827
159	8	12	10395	10816	10543	10513	10587	11147	9861	9232
<b>159</b>	<b>8</b>		<b>8762</b>	<b>9275</b>	<b>9176</b>	<b>9008</b>	<b>9083</b>	<b>9157</b>	<b>8194</b>	<b>7439</b>
160	15	4	676		0	0	676	0	0	0
160	15	5	600	503	626	634	692	654	600	506
160	15	6	1208	1215	1295	1136	1239	1234	1130	1185
160	15	7	1555	1768	1837	1576	1592	1320	1333	1390
160	15	8	1635	1807	1788	1674	1545	1530	1442	1592
160	15	9	1479	1599	1596	1450	1498	1429	1346	1410
160	15	10	1498	1608	1647	1590	1412	1470	1423	1392
160	15	11	1531	1713	1655	1490	1493	1371	1408	1495
160	15	12	1601	1707	1697	1594	1555	1553	1480	1610
<b>160</b>	<b>15</b>		<b>1375</b>	<b>1484</b>	<b>1517</b>	<b>1399</b>	<b>1372</b>	<b>1291</b>	<b>1248</b>	<b>1295</b>
161	15	1	3633		0	3735	3481	0	0	0
161	15	2	3799	3757	4890	3732	3663	3487	3524	3434
161	15	3	3258	3231	0	0	0	0	0	3274

## VARIATION HEBDOMADAIRE DU TRAFIC EN 2020 DES POSTES PERMANENTS

N° DU POSTE	N° DE LA ROUTE	MOIS	TRAFIC MOYEN PAR PERIODE ET PAR JOUR DE SEMAINE							
			TMJ	LUN	MAR	MER	JEU	VEN	SAM	DIM
161	15	5	1762	1560	1909	1948	2030	1939	1775	1296
161	15	6	2985	3066	3582	2891	2954	2938	2830	2523
161	15	7	3797	4047	4968	3758	3885	3203	3513	3338
161	15	8	3586	3688	4500	3698	3597	3368	3166	3252
161	15	9	3664	3705	4650	3667	3583	2889	3355	3148
161	15	10	5594	5640	6253	5527	4921	5200	5440	6988
161	15	11	5207	5266	6045	5402	5227	4859	4869	4855
161	15	12	3566		3566	0	0	0	0	0
<b>161</b>	<b>15</b>		<b>3644</b>	<b>3751</b>	<b>4439</b>	<b>3716</b>	<b>3673</b>	<b>3360</b>	<b>3345</b>	<b>3227</b>
163	13	1	14290	14813	14530	12690	12621	13980	15650	16642
163	13	2	12986	12845	12433	12237	12567	13336	13204	14228
163	13	3	10167	10467	9878	11151	10288	10989	9021	9530
163	13	4	4424	4852	4632	4765	4843	4732	3941	3019
163	13	5	5049	4690	5598	5725	6009	5553	4850	3286
163	13	6	9459	10066	9905	8875	9412	9654	9106	8932
163	13	7	13236	13996	13958	13807	12553	10978	13721	14232
163	13	8	12108	13682	12721	12506	12342	11618	10651	11386
163	13	9	11611	11547	12320	11494	11177	11840	11815	10932
163	13	10	11669	11742	12418	11912	11822	11125	11395	11440
163	13	11	11050	11383	10989	10170	11402	10568	11456	11247
163	13	12	12630	12904	12697	11712	13008	12159	12819	13323
<b>163</b>	<b>13</b>		<b>10724</b>	<b>11107</b>	<b>11021</b>	<b>10621</b>	<b>10654</b>	<b>10538</b>	<b>10589</b>	<b>10543</b>
164	9	1	9484	9141	9935	9057	9266	9250	10145	9812
164	9	2	9376	9335	10105	9072	8959	9190	9470	9478
164	9	3	6929	6890	7252	7315	6995	7167	6416	6505
164	9	4	2735	2883	3013	2986	3020	2789	2536	1783
164	9	5	3196	2951	3343	3538	3712	3428	3412	2144
164	9	6	5582	6088	6001	5392	5739	5506	5615	4504
164	9	7	8444	9732	10434	8395	8083	6774	8263	7950

## VARIATION HEBDOMADAIRE DU TRAFIC EN 2020 DES POSTES PERMANENTS

N° DU POSTE	N° DE LA ROUTE	MOIS	TRAFIC MOYEN PAR PERIODE ET PAR JOUR DE SEMAINE							
			TMJ	LUN	MAR	MER	JEU	VEN	SAM	DIM
164	9	8	7830	8400	8494	8241	8053	7605	7040	7192
164	9	9	8123	8537	8740	8207	7993	7747	8111	7354
164	9	10	8447	8940	9244	8656	7863	7803	8743	8116
164	9	11	8349	8763	9172	8190	7886	7453	8383	8461
164	9	12	8462	8766	9223	8158	8074	7905	8602	8389
<b>164</b>	<b>9</b>		<b>7244</b>	<b>7535</b>	<b>7905</b>	<b>7279</b>	<b>7131</b>	<b>6882</b>	<b>7223</b>	<b>6751</b>
165	1	1	22295	21936	21635	21013	21204	21377	23911	25812
165	1	2	21902	21192	21207	21230	21527	21039	22830	24060
165	1	3	17990	17623	17272	18478	18416	18444	17311	18524
165	1	4	11147	11557	11651	11551	11518	11516	10949	9101
165	1	5	11951	11016	12492	13042	13052	12707	12578	9133
165	1	6	19207	19423	18725	17895	19175	18852	19940	20509
165	1	7	24301	24240	24401	23841	23507	20508	25094	29781
165	1	8	24525	24969	24795	24398	24108	23768	23523	25910
165	1	9	22419	21804	22157	21659	22017	22018	23468	24070
165	1	10	22499	22629	22131	22056	21125	21590	23831	24368
165	1	11	21841	21802	21869	20966	20976	20315	22237	24155
165	1	12	22502	22594	21979	21612	21743	21800	23418	24719
<b>165</b>	<b>1</b>		<b>20219</b>	<b>20134</b>	<b>20026</b>	<b>19830</b>	<b>19824</b>	<b>19465</b>	<b>20752</b>	<b>21505</b>
166	413	1	5035	5035	4921	4868	4699	4921	5752	5207
166	413	2	4938	4940	4847	5026	4646	4789	5415	4780
166	413	3	4033	4058	3901	4308	4081	4294	4108	3614
166	413	4	2263	2370	2233	2348	2369	2563	2156	1756
166	413	5	2701	2378	2790	2948	2855	2989	2864	2120
166	413	6	3885	3703	4125	3926	4161	4120	4097	3047
166	413	7	4946	5379	5275	5054	4656	4426	5501	4512
166	413	8	4444	4642	4765	4815	4389	4446	4483	3692
166	413	9	4052	4470	4549	4044	3605	4047	4128	3399
166	413	10	4649	4808	5004	4942	4050	4540	5184	4058

## VARIATION HEBDOMADAIRE DU TRAFIC EN 2020 DES POSTES PERMANENTS

N° DU POSTE	N° DE LA ROUTE	MOIS	TRAFIC MOYEN PAR PERIODE ET PAR JOUR DE SEMAINE							
			TMJ	LUN	MAR	MER	JEU	VEN	SAM	DIM
166	413	11	4622	4861	4918	4756	4356	4453	4772	4265
166	413	12	4415	4668	4650	4709	3591	4459	4837	4063
<b>166</b>	<b>413</b>		<b>4166</b>	<b>4279</b>	<b>4329</b>	<b>4304</b>	<b>3947</b>	<b>4175</b>	<b>4445</b>	<b>3687</b>
167	1	2	6792	6582	7189	6654	6483	6515	6654	7503
167	1	3	5325	5217	5466	5671	5309	5417	4747	5416
167	1	4	2690	2842	3020	2771	2898	2755	2500	1973
167	1	5	3356	3054	3614	3692	3802	3652	3385	2442
167	1	6	4579	4565	4882	4882	5144	4853	4242	3412
167	1	7	5907	6782	6966	6113	5682	4959	5656	5434
167	1	8	6511	6748	7306	6875	6682	6201	5801	6165
167	1	9	6484	6640	7230	6690	6349	6207	6189	5844
167	1	10	6969	6949	7703	7393	6350	6577	6940	7132
167	1	11	6877	6999	7885	6623	6532	6226	6210	7484
167	1	12	6540	6603	7372	6690	5221	6305	6423	7249
<b>167</b>	<b>1</b>		<b>5639</b>	<b>5739</b>	<b>6239</b>	<b>5804</b>	<b>5457</b>	<b>5403</b>	<b>5370</b>	<b>5453</b>
168	2	1	4341	4916	4348	4450	4405	4164	4288	3818
168	2	2	4300	4963	4383	4382	4247	4104	4292	3729
168	2	3	3381	3793	3241	3690	3535	3388	3253	2835
168	2	4	1539	1716	1633	1646	1710	1569	1451	977
168	2	5	1793	1732	1851	1981	2144	1932	1887	1135
168	2	6	3290	3639	3319	3328	3450	3297	3202	2701
168	2	7	4596	5542	4609	4879	4540	3947	4653	4108
168	2	8	4689	5243	4570	4764	4774	4512	4447	4486
168	2	9	4421	5036	4392	4642	4512	4083	4430	3803
168	2	10	4319	4923	4346	4459	4263	4251	4396	3607
168	2	11	3979	4771	4066	4194	4002	3680	3755	3343
168	2	12	4030	5021	4033	4288	3409	3935	4072	3543
<b>168</b>	<b>2</b>		<b>3725</b>	<b>4281</b>	<b>3734</b>	<b>3902</b>	<b>3741</b>	<b>3573</b>	<b>3683</b>	<b>3156</b>
<b>169</b>	<b>9</b>				<b>0</b>	<b>0</b>	<b>0</b>	<b>0</b>	<b>0</b>	<b>0</b>

## VARIATION HEBDOMADAIRE DU TRAFIC EN 2020 DES POSTES PERMANENTS

N° DU POSTE	N° DE LA ROUTE	MOIS	TRAFIC MOYEN PAR PERIODE ET PAR JOUR DE SEMAINE							
			TMJ	LUN	MAR	MER	JEU	VEN	SAM	DIM
171	1	1	10491	10180	10307	10053	10178	9988	11452	11596
171	1	2	9866	9349	9785	9754	9876	9616	10442	10067
171	1	3	7577	7309	7462	8274	8054	7601	7198	7270
171	1	4	3086	3078	3325	3544	3334	3324	2836	1990
171	1	5	3181	2858	3532	3748	3823	3477	3115	1959
171	1	6	7545	7532	7466	7058	7885	7906	7894	7090
171	1	7	8672	10607	10830	7820	8007	7953	8123	8371
171	1	8	12100	12575	12226	12007	11948	11471	12262	12135
171	1	9	10216	9874	10311	10191	10178	10144	10755	10042
171	1	10	10320	10308	10316	10797	9871	9723	10953	10352
171	1	11	9357	9259	9832	9325	9127	8800	9307	9763
171	1	12	9846	9915	9929	9648	9793	9512	10218	9942
<b>171</b>	<b>1</b>		<b>8500</b>	<b>8546</b>	<b>8745</b>	<b>8506</b>	<b>8488</b>	<b>8258</b>	<b>8696</b>	<b>8260</b>
172	203	1	6898	6439	6732	6833	6830	6654	7386	7508
172	203	2	7268	6792	7060	6976	6799	6793	7920	8374
172	203	3	4867	4812	4699	5196	4906	4783	4526	5139
172	203	4	1459	1995	1514	1558	1526	1397	1284	875
172	203	6	3668	4177	3979	3541	3850	3649	3538	2788
172	203	7	3505	3310	3369	3616	3392	3088	4524	3331
172	203	8	4134	4492	4333	4397	4366	4044	3895	3535
172	203	9	4641	4878	4775	4727	4707	4333	4606	4392
<b>172</b>	<b>203</b>		<b>4753</b>	<b>4760</b>	<b>4733</b>	<b>4735</b>	<b>4721</b>	<b>4575</b>	<b>5025</b>	<b>4730</b>
174	1	1	8221	7758	7510	7554	8151	7504	8258	11124
174	1	2	8424	7314	7373	7325	8265	7476	9022	11174
174	1	3	6097	5629	5219	6039	6510	6080	5659	7522
174	1	4	2669	2826	2747	2769	3044	2626	2463	2093
174	1	5	2832	2600	2965	3187	3388	2938	2960	1948
174	1	6	4863	4937	4993	4494	5139	4748	4990	4692
174	1	7	7323	7077	7041	7142	7074	6336	7872	9071

## VARIATION HEBDOMADAIRE DU TRAFIC EN 2020 DES POSTES PERMANENTS

N° DU POSTE	N° DE LA ROUTE	MOIS	TRAFIC MOYEN PAR PERIODE ET PAR JOUR DE SEMAINE							
			TMJ	LUN	MAR	MER	JEU	VEN	SAM	DIM
174	1	8	7996	7770	7955	7864	7919	7603	7831	8900
174	1	9	7477	7159	7096	7084	7271	7089	7936	8899
174	1	10	7304	6933	6848	6946	6854	6697	7800	9193
174	1	11	6624	6412	6384	6128	6442	5951	6704	8044
174	1	12	6452	6349	6221	6251	6457	5861	6460	7671
<b>174</b>	<b>1</b>		<b>6304</b>	<b>6062</b>	<b>5991</b>	<b>6021</b>	<b>6298</b>	<b>5843</b>	<b>6471</b>	<b>7427</b>
176	8	1	16587	15821	15962	15759	16191	16623	18044	18010
176	8	2	12457	12346	11937	11938	12104	12274	13220	13188
176	8	3	11442	11098	11111	12730	12440	12402	10509	10260
176	8	4	5287	5296	5752	5701	5888	5857	4940	3326
176	8	5	5925	5157	6274	6929	7191	6712	5923	3661
176	8	6	11335	11430	11755	10983	12085	11805	11409	9756
176	8	7	17418	18680	18436	17576	17077	15171	17792	17803
176	8	8	17478	17973	18008	17944	18678	18231	15794	16746
176	8	9	14731	14798	15101	15108	14685	14880	15112	13283
<b>176</b>	<b>8</b>		<b>12175</b>	<b>12062</b>	<b>12288</b>	<b>12481</b>	<b>12603</b>	<b>12305</b>	<b>12200</b>	<b>11258</b>
179	10	1	628	580	624	647	628	634	685	597
179	10	2	622	583	582	614	611	640	676	637
179	10	3	499	449	484	546	503	519	511	495
179	10	4	289	299	296	273	308	336	282	230
179	10	5	290	247	286	312	333	319	287	248
179	10	6	558	548	561	518	548	554	546	633
179	10	7	629	654	717	661	642	537	613	633
179	10	8	625	633	663	635	639	607	562	644
179	10	9	653	645	672	666	616	638	638	689
179	10	10	677	691	668	710	692	656	657	681
179	10	11	596	617	593	656	568	550	527	645
179	10	12	656	640	667	654	619	655	654	705
<b>179</b>	<b>10</b>		<b>557</b>	<b>545</b>	<b>565</b>	<b>567</b>	<b>556</b>	<b>550</b>	<b>550</b>	<b>563</b>

## VARIATION HEBDOMADAIRE DU TRAFIC EN 2020 DES POSTES PERMANENTS

N° DU POSTE	N° DE LA ROUTE	MOIS	TRAFIC MOYEN PAR PERIODE ET PAR JOUR DE SEMAINE							
			TMJ	LUN	MAR	MER	JEU	VEN	SAM	DIM
180	12	1	521	551	524	528	551	520	515	459
180	12	2	483	490	481	496	552	495	475	392
180	12	3	494	569	457	0	0	0	0	439
180	12	6	473	498	505	475	532	487	456	371
180	12	7	597	628	649	621	588	548	620	533
180	12	8	404	499	426	420	415	401	331	347
180	12	9	508	521	504	555	528	519	465	455
180	12	10	488	469	522	538	520	508	461	394
180	12	11	526	501	546	554	557	561	519	469
180	12	12	549	540	548	544	537	533	611	537
<b>180</b>	<b>12</b>		<b>506</b>	<b>522</b>	<b>522</b>	<b>531</b>	<b>532</b>	<b>509</b>	<b>489</b>	<b>438</b>
181	8	1	5798	5338	6472	5533	5239	5709	6481	6074
181	8	3	3494	3329	4029	3726	3647	3478	3307	2855
181	8	4	1058	1198	1196	1143	1221	1098	840	648
181	8	5	1242	1163	1382	1472	1497	1381	1142	764
181	8	6	2462	2512	2523	2382	3187	2905	1683	1432
181	8	7	5701	5761	7660	5612	5304	4507	5728	5769
181	8	8	4835	4905	5974	5089	4903	4662	4419	4130
181	8	9	4696	4798	5901	4658	4642	4558	4374	3628
181	8	10	4902	4933	6354	4932	4519	4766	4775	4196
181	8	11	4884	5129	6288	4677	4572	4332	4634	4588
181	8	12	5554	5423	6552	5110	5305	5149	5285	5980
<b>181</b>	<b>8</b>		<b>3973</b>	<b>3982</b>	<b>4884</b>	<b>3992</b>	<b>3928</b>	<b>3756</b>	<b>3727</b>	<b>3517</b>
182	9	1	1577	1988	1567	1532	1597	1431	1407	1565
182	9	4	749		0	0	749	0	0	0
182	9	5	702	691	761	816	789	744	631	474
182	9	7	1706	2326	1968	1915	1698	1304	1361	1472
182	9	8	1964	2461	2093	2104	1943	1777	1639	1743
182	9	9	1554	2068	1555	1533	1497	1440	1373	1418

## VARIATION HEBDOMADAIRE DU TRAFIC EN 2020 DES POSTES PERMANENTS

N° DU POSTE	N° DE LA ROUTE	MOIS	TRAFIC MOYEN PAR PERIODE ET PAR JOUR DE SEMAINE							
			TMJ	LUN	MAR	MER	JEU	VEN	SAM	DIM
182	9	10	1550	2049	1616	1611	1483	1369	1413	1408
182	9	11	1599	2126	1652	1639	1536	1323	1282	1521
182	9	12	1538	2096	1528	1536	1474	1400	1305	1436
<b>182</b>	<b>9</b>		<b>1528</b>	<b>1994</b>	<b>1590</b>	<b>1583</b>	<b>1492</b>	<b>1339</b>	<b>1315</b>	<b>1394</b>
183	8	11	1158	891	1248	1195	1228	1041	1243	1205
183	8	12	1216	1267	1201	1236	1249	1104	1255	1187
<b>183</b>	<b>8</b>		<b>1198</b>	<b>1178</b>	<b>1214</b>	<b>1222</b>	<b>1242</b>	<b>1083</b>	<b>1251</b>	<b>1193</b>
14500	8	9	1762	1634	1855	1887	1866	1673	1741	1748
14500	8	10	223	0	0	0	1032	455	0	0
<b>14500</b>	<b>8</b>		<b>718</b>	<b>544</b>	<b>618</b>	<b>808</b>	<b>1151</b>	<b>861</b>	<b>580</b>	<b>582</b>
16101	15	8	1903	1713	2194	2342	1767	1510	1778	1770
<b>16101</b>	<b>15</b>		<b>1903</b>	<b>1713</b>	<b>2194</b>	<b>2342</b>	<b>1767</b>	<b>1510</b>	<b>1778</b>	<b>1770</b>



CHAPITRE 6  
VARIATION MENSUELLE DU TRAFIC



## VARIATION MENSUELLE DU TRAFIC EN 2020 AUX POSTES PERMANENTS

N° Poste	3	18	19	45	46	47	67	76	78	86	104	105	106	148
N° Route	1	1	1	1	1	1	1	1	1	1	1	1	1	1
P.K IMPL	46,2	431	491	1012,7	1042,6	1300	386	467	582,5	295,5	1204,6	1548	2003,3	657
MOIS														
1	6115	5376	3307	4096	4550	2522	15558	8323	3821	19011	2291	1540	1321	2028
2	5890	7041	7935	3742		2363	16206	10760	3660	19866	2853	1456	1157	1845
3	4251	5534	6701			2015		10028	3265	14576	2024	1230	995	
4	2183	2650	3203			1192	3137	4108	2777	6409		621	652	
5	2369	2394	3622		1190	1250	4083	5215	3187	7289		646		
6	3379		6457	4730		699	7914	8710	3348	14619	2273	637	866	
7			9522	3885	4167		11440	12106	3616	19965	2696		1138	
8			10028		4191		7894	12683	3836	17717	2708		972	
9			8128		4088	2552	9621		3617	19026	2696	1492	1112	
10		6363	8354	4248		2545	8337		3651	18593	2099	1597	1205	1841
11		6058	7980	3817		2539	9762	10245	3418	18034	2276	1613		1627
12		6221		4054		2606	8063	10472	3688	18111	2889	1626		1628

### NOMBRE DE JOURS DE COMPTAGE PAR POSTE ET PAR MOIS

MOIS	N° Poste	3	18	19	45	46	47	67	76	78	86	104	105	106	148
1		31	1	31	31	15	31	10	1	10	24	2	31	7	31
2		17	26	29	3		29	5	27	29	29	12	29	29	5
3		24	31	31			31		1	11	31	16	31	31	
4		30	30	30			1	15	27	10	30		30	10	
5		31	4	31		5	30	12	28	13	31		31		
6		16		30	2		0	16	30	13	30	18	0	29	
7				23	22	29		15	16	29	31	31		31	
8				28		31		8	22	31	31	31		31	
9				1		14	15	24		30	30	21	13	30	
10			30	31	19		31	12		16	31	31	31	27	25
11			30	21	30		30	18	17	30	30	30	30		30
12			31		13		31	12	31	1	31	31	31		9
% Exploitation		40,82	50,14	78,36	32,88	25,75	62,74	40,27	54,79	61,10	98,36	61,10	70,41	61,64	27,40

## VARIATION MENSUELLE DU TRAFIC EN 2020 AUX POSTES PERMANENTS

N° Poste	149	155	165	167	171	174	2	32	72	75	120	133	168	100
N° Route	1	1	1	1	1	1	2	2	2	2	2	2	2	4
P.K IMPL	1530	712,4	927	189,8	967	18	30,3	434,8	276,75	319,2	56,3	113	334	153,4
MOIS														
1	6947	4096	22295		10491	8221	17909	9680	927	10476	9880	4166	4341	3926
2	7382	3995	21902	6792	9866	8424	16994	9883	936	10795	9419	3889	4300	
3	5725	4596	17990	5325	7577	6097	11292	4389	721	7799	6984	3009	3381	
4	3674		11147	2690	3086	2669	3340	1961			2266	790	1539	
5	2640		11951	3356	3181	2832	3792		427	3474	2405	872	1793	
6			19207	4579	7545	4863	8383		813	7729	6236	2038	3290	
7			24301	5907	8672	7323	13649				8831	2812	4596	
8			24525	6511	12100	7996	11035		930	11844	6914	2603	4689	
9	7350		22419	6484	10216	7477	12529		1050	11250	8366	2789	4421	3020
10	7299	3722	22499	6969	10320	7304	12974				8317	2633	4319	3231
11	7309	3440	21841	6877	9357	6624	12114					2652	3979	3328
12	7107	3373	22502	6540	9846	6452	12600				7920	2634	4030	3184

### NOMBRE DE JOURS DE COMPTAGE PAR POSTE ET PAR MOIS

MOIS	N° Poste	149	155	165	167	171	174	2	32	72	75	120	133	168	100
1		2	18	31		31	27	14	31	31	31	15	31	31	30
2		29	29	29	29	29	24	29	2	29	29	29	29	29	
3		31	3	31	31	30	31	31	20	31	31	31	31	31	
4		30		30	30	30	30	30	10			30	30	30	
5		1		31	31	31	31	31		28	13	31	31	31	
6				30	30	30	30	30		30	30	30	30	30	
7				31	31	26	31	31				31	31	31	
8				31	31	29	31	31		26	28	31	31	31	
9		13		30	30	30	30	30		30	30	30	30	30	24
10		31	25	31	31	31	31	31				20	31	31	31
11		30	30	30	30	30	30	30					30	30	30
12		31	9	30	31	31	31	31				17	31	31	31
% Exploitation		54,25	31,23	100,00	91,78	98,08	97,81	95,62	17,26	56,16	52,60	80,82	100,27	100,27	40,00

## VARIATION MENSUELLE DU TRAFIC EN 2020 AUX POSTES PERMANENTS

<b>N° Poste</b>	11	26	27	35	52	63	68	87	90	94	101	137	29	38
<b>N° Route</b>	6	6	6	6	6	6	6	6	6	6	6	7	8	8
<b>P.K IMPL</b>	71,38	187	276	530,5	14,31	212	43	8,6	150	23,5	179	133,95	627,5	198,6

<b>MOIS</b>														
1	16242	8977	2881		37240		11523	28595		33287	8162	22374	2073	4749
2	16052	9284	2723		36826		11605	28635	11601	32442	7754	21454	1779	4624
3	10963	6362	2706		26082			19588	7255	22774		15656	554	4445
4	1967	2043			9125				3216	8046		6816	346	1191
5	2235	2543	1135		9688		7884			8718			422	1521
6	5361		2184	7948	21513		15778			19152			867	2632
7		7566	2759	8386	38272		23320			33517		20180	2021	4047
8		5561	2598	7773	31867			22778		22463		19450	1859	3428
9	7366	6930	2785	8033	31887	4282	22108			28213	6450	22900	1373	
10	6911	7735	2822	7029	33932	4324	21910			29999	7124	25340	1489	
11	6965	7845	2814	6578	32712	4417	21440			28775	7183	24968	1515	
12	7266	8108	2647		33158	4323	22346			30439	7245	25893		3470

### NOMBRE DE JOURS DE COMPTAGE PAR POSTE ET PAR MOIS

<b>MOIS</b>	<b>N° Poste</b>	11	26	27	35	52	63	68	87	90	94	101	137	29	38
1		31	31	24		31		14	31		31	31	24	8	23
2		29	29	29		29		19	29	17	29	28	29	29	29
3		31	31	5		31			31	31	31		31	6	18
4		30	30			30				28	30		15	30	27
5		31	18	24		31		18			31			31	31
6		30		30	19	30		22			30			14	20
7			8	31	31	31		18			31		29	19	31
8			31	31	14	31			18		4		30	31	20
9		29	30	30	30	30	23	19			29	9	30	30	
10		31	31	31	28	31	31	23			31	31	16	31	
11		30	30	30	2	30	30	20			30	30	13	16	
12		31	30	31		31	31	20			31	31	8		21
<b>% Exploitation</b>		83,01	81,92	81,10	33,97	100,27	31,51	47,40	29,86	20,82	92,60	43,84	61,64	67,12	60,27

## VARIATION MENSUELLE DU TRAFIC EN 2020 AUX POSTES PERMANENTS

<b>N° Poste</b>	39	41	64	70	129	138	145	159	176	181	183	14500	20	37
<b>N° Route</b>	8	8	8	8	8	8	8	8	8	8	8	8	9	9
<b>P.K IMPL</b>	260	172	726,5	352	31	232,8	580,62	451,7	13,2	666,1	682,6	602	73,844	208

<b>MOIS</b>														
1	17085		14682	9542	2976	13722	3928	11164	16587	5798				6117
2	16977				2958			11037	12457					6208
3	12262	2010		3600	2331	8244		7820	11442	3494				6081
4	4877	1777		3102	1221	4687		3399	5287	1058				1803
5	5329	2196		3858	1356	5845		3858	5925	1242			5391	2187
6	9312	4022		5614	2421	9519		8233	11335	2462			10814	3540
7	14627	5824		10133	3353	13253		11793	17418	5701			13184	5155
8	11461	4981		8723	3112	10263		9120	17478	4835				3861
9	13001		7728	8393	2801			8896	14731	4696		1762		4405
10	14450		7125	9592	2825			9706		4902		223	11764	4952
11	14606		13357	9894	2894			9762		4884	1158		11391	5004
12	14940				2840			10395		5554	1216		11457	4832

### NOMBRE DE JOURS DE COMPTAGE PAR POSTE ET PAR MOIS

<b>MOIS</b>	<b>N° Poste</b>	39	41	64	70	129	138	145	159	176	181	183	14500	20	37
1		31		30	21	31	30	14	31	31	15				24
2		29				29			29	29					12
3		31	13		15	31	23		31	31	29				12
4		30	30		10	30	30		30	30	30				27
5		31	31		27	31	31		31	31	31			12	28
6		30	30		14	30	30		30	30	13			16	23
7		31	31		25	31	30		31	31	17			2	26
8		31	5		31	31	13		31	16	31				16
9		30		0	30	30			30	23	30		6		27
10		31		31	26	31			31		31		13	12	13
11		30		30	29	30			30		23	7		18	5
12		30				30			30		31	15		12	15
<b>% Exploitation</b>		100,00	38,36	24,93	62,47	100,00	51,23	3,84	100,00	69,04	76,99	6,03	5,21	19,73	62,47

## VARIATION MENSUELLE DU TRAFIC EN 2020 AUX POSTES PERMANENTS

N° Poste	44	59	74	109	118	139	164	169	182	15	42	43	81	119
N° Route	9	9	9	9	9	9	9	9	9	A3	10	10	10	10
P.K IMPL	452,43	42,1	233,8	113	395,28	423	266,92	67	564,8	2,7	17	363	634,5	331
MOIS														
1			22017			4178	9484		1577		13797	3324	2357	
2		20182	21290				9376				13858			
3		20205	14256				6929				10718			
4			4208	1437			2735		749		5920			
5	433		4918	1461	721	1002	3196		702	2694	6216	733		403
6	609		9773	2634	900	1481	5582			2714	11586	1104	1853	420
7			14496	3209	2191	4110	8444		1706	2587	10472	3074	2509	1218
8	1468		10717	2796	2142	4100	7830		1964			3001	2036	1305
9	1145		11893	2739	1832	3447	8123		1554			2597	2446	991
10	1236		14325	2975	1905	3554	8447		1550		13866	2730		1018
11	1232		14525	2682	1911	3661	8349		1599		13495	2750	2372	987
12	1250		15444	2646	1941	3635	8462		1538		13096	2837	2438	999

### NOMBRE DE JOURS DE COMPTAGE PAR POSTE ET PAR MOIS

MOIS	N° Poste	44	59	74	109	118	139	164	169	182	15	42	43	81	119
1				31			1	31		27		31	2	31	
2			13	29				29				29			
3			2	31				31				31			
4				30	5			30		1		30			
5		28		31	22	29	29	31		29	8	31	30		29
6		2		30	16	1	1	30			7	30	1	29	1
7				31	2	30	30	31		30	1	1	29	31	30
8		29		31	6	31	31	31		31			31	4	31
9		30		30	24	30	30	30		30			30	30	30
10		31		31	12	31	31	31		31		4	31		31
11		30		30	18	30	30	30		30		30	30	28	30
12		31		30	12	31	31	30		30		24	31	30	31
% Exploitation		49,59	4,11	100,00	32,05	58,36	58,63	100,00	0,00	65,48	4,38	66,03	58,90	50,14	58,36

## VARIATION MENSUELLE DU TRAFIC EN 2020 AUX POSTES PERMANENTS

N° Poste	125	179	21	22	111	112	123	180	1	5	6	30	65	71
N° Route	10	10	11	11	12	12	12	12	13	13	13	13	13	13
P.K IMPL	34	906	105,25	124,06	848	756	375,8	156,7	29,2	58	120	492,05	285	16
MOIS														
1	7959	628	7793	6313	670	887	1290	521	28607	3417	3324	4099	4172	13731
2	7960	622	7629				1205	483	28663	3022	3046	3838	4563	7140
3	6610	499	5344				949	494	18998	2158	2246		3581	2322
4		289	1984				701		6260	834	1015			3111
5		290	2140				626		7278	987				10895
6		558	4857		401		1144	473	13128	1928	2182			21541
7		629	8546	6061	495		1203	597	33344	2991	3381		5406	
8		625	6829	4697	516		1226	404	38043	2934	3033		4749	
9	8095	653	6881	5178	467		1168	508	31262	2707	3071	3617	4497	
10	6788	677	7114	5289	561			488	27656	2716	3162	3876	4811	
11	8452	596	6802	5588	458			526	24522	2960	3258	3964	4361	
12	8820	656	7116	5740	481			549	25116	2747	1588		4514	

### NOMBRE DE JOURS DE COMPTAGE PAR POSTE ET PAR MOIS

MOIS	N° Poste	125	179	21	22	111	112	123	180	1	5	6	30	65	71
1		31	30	31	2	31	21	30	28	30	31	31	29	4	28
2		29	29	29				29	29	29	29	29	3	29	29
3		29	31	31				31	3	31	31	31		27	31
4			30	30				30		30	30	29			30
5			31	31				23		31	31				31
6			30	30		29		30	26	30	30	29			6
7			27	31	31	31		31	31	31	31	31		18	
8			31	31	4	31		31	31	31	31	31		31	
9		26	30	30	30	30		7	30	30	30	30	20	30	
10		7	23	31	5	1			31	31	31	31	31	31	
11		28	30	30	28	27			30	30	30	30	29	30	
12		31	31	30	31	31			31	31	30	0		31	
% Exploitation		49,59	96,71	100,00	35,89	57,81	5,75	66,30	73,97	100,00	100,00	82,74	30,68	63,29	42,47

## VARIATION MENSUELLE DU TRAFIC EN 2020 AUX POSTES PERMANENTS

<b>N° Poste</b>	82	110	163	160	161	16101	95	136	142	144	146	152	36	157
<b>N° Route</b>	13	13	13	15	15	15	16	16	16	16	16	16	17	17
<b>P.K IMPL</b>	553,6	609,7	233,6	230	101	55,4	58,1	418	405	301	82,5	145	257,7	7,9

<b>MOIS</b>														
1	2786		14290		3633		5085	5401	5184	2476	7007	1908	630	5538
2			12986		3799		4697	5716		2752	6856	1621	622	5456
3			10167		3258		2992	1545		1727	4940	1337	539	
4			4424	676			1078	1456			682	403	327	
5			5049	600	1762		1221	1749		894	2239	531	255	
6			9459	1208	2985		2478			2037	6108	1451	541	6736
7	2610		13236	1555	3797		4369				11109	2493	699	6585
8	2908		12108	1635	3586	1903	4923			3750	16401	3602	679	6797
9	2675		11611	1479	3664		3780			2885	7568	2238		5166
10	2388		11669	1498	5594		3498				6709	2006	551	6280
11	2579		11050	1531	5207		3222				6256	1879	628	831
12	2654	2523	12630	1601	3566		3379				6256	2330	639	

### NOMBRE DE JOURS DE COMPTAGE PAR POSTE ET PAR MOIS

<b>MOIS</b>	<b>N° Poste</b>	82	110	163	160	161	16101	95	136	142	144	146	152	36	157
1		31		31		2		31	31	2	31	26	31	30	31
2				29		13		29	2		29	29	10	29	10
3				31		2		31	12		31	31	27	31	
4				30	1			30	30			30	30	30	
5				31	31	24		31	29		27	25	31	31	
6				30	30	30		30			30	30	30	30	19
7		31		31	27	30		31				31	31	31	7
8		31		31	27	31	10	31			5	31	31	31	31
9		30		30	28	10		30			30	30	30		27
10		1		31	28	6		31				31	31	3	30
11		27		30	26	30		30				30	30	30	19
12		31	20	30	31	0		31				31	8	31	
<b>% Exploitation</b>		49,86	5,48	100,00	62,74	48,77	2,74	100,27	28,49	0,55	50,14	97,26	87,67	84,11	47,67

## VARIATION MENSUELLE DU TRAFIC EN 2020 AUX POSTES PERMANENTS

<b>N° Poste</b>	135	124	80	172	79	150	134	126	99	13	10	166	69	25
<b>N° Route</b>	19	109	201	203	204	207	301	304	312	322	413	413	417	503
<b>P.K IMPL</b>	108	189	64,1	9	4,75	89,8	189,4	64	21,3	57,54	66,8	23,81	4,5	5,854

MOIS															
1	2470	304	3355	6898	6822		1043	2262	4772	7437	4079	5035	3464		
2	2283	315	3298	7268	6691		1157	1809		7760	3547	4938	3281		
3	2245	237		4867	4769	1234	812			5260	2628	4033			
4		146	1302	1459	1784	1032	307			1590	1194	2263	1568		
5		108	1594		2559	1045	329			1997	1456	2701	1770		
6		234	2940	3668	4132		1125			4041	2691	3885	2727		
7	2335	281	3328	3505	4288		1084	2911		10496	3751	4946	3824		
8	2252	272		4134	5371		1268	2979		9637	2055	4444	3497		
9	2304	268	3193	4641	5501			2672		7126		4052	3436		
10		263	3300		5869		966	2611	5110	6875		4649	3368		
11		261	3271		5427		985	2510	5006	6274		4622	3029	13950	
12	2539	276	3488		5529			2521	5334	6305	3597	4415	2876	24704	

### NOMBRE DE JOURS DE COMPTAGE PAR POSTE ET PAR MOIS

MOIS	N° Poste	135	124	80	172	79	150	134	126	99	13	10	166	69	25
1		30	30	31	31	31		31	31	5	31	18	31	31	
2		22	29	18	29	29		29	2		29	29	29	12	
3		29	31		31	31	13	31			31	31	31		
4			30	10	16	30	30	30			30	30	30	22	
5			31	31		31	5	6			31	31	31	31	
6			30	30	30	21		6			30	30	30	30	
7		29	31	13	31	31		31	31		31	29	31	31	
8		30	31		31	31		20	31		31	2	31	13	
9		8	30	19	18	19			30		30		30	30	
10			2	28		15		9	31	6	31		31	20	
11			27	30		30		29	28	30	30		30	17	30
12		2	20	31		31			31	31	31	30	31	31	0
<b>% Exploitation</b>		41,10	88,22	66,03	59,45	90,41	13,15	60,82	58,90	19,73	100,27	63,01	100,27	73,42	8,22

## VARIATION MENSUELLE DU TRAFIC EN 2020 AUX POSTES PERMANENTS

<b>N° Poste</b>	113	102	128	62	151	103	130	131	121
<b>N° Route</b>	702	716	1714	2010	2022	5006	5013	5055	5211
<b>P.K IMPL</b>	0,5	49	52,3	36,7	0,9	15,9	12	3,5	3

<b>MOIS</b>									
1	1300		9797	2956	2023	171			13236
2	1057	5509	10243	2942	1879	173	4033		13633
3			8672	2196	1173		3287		9731
4			5760	1095	558				3921
5			6266		665				4541
6	920		9285						8736
7	1153		10839						
8	1508		10356	3138					16340
9	1171	5802	9761	3129		232	4208		14717
10	760	4324	9741	3179		166	4173	8235	
11	1101	4157	9120	3322		163	4102	11642	
12	1136	4096	9246	3289		159	3946		

### NOMBRE DE JOURS DE COMPTAGE PAR POSTE ET PAR MOIS

<b>MOIS</b>	<b>N° Poste</b>	113	102	128	62	151	103	130	131	121
1		31		24	31	31	24			31
2		1	26	26	29	29	28	26		29
3				31	31	23		31		31
4				30	3	30				2
5				31		23				27
6		29		30						24
7		31		31						
8		31		31	26					28
9		30	1	30	30		0	23		30
10		1	31	31	31		31	31	1	
11		28	30	30	30		30	30	29	
12		31	31	31	9		30	16		
<b>% Exploitation</b>		<b>58,36</b>	<b>32,60</b>	<b>97,53</b>	<b>60,27</b>	<b>37,26</b>	<b>39,18</b>	<b>43,01</b>	<b>8,22</b>	<b>55,34</b>



CHAPITRE 7  
COMPOSITION DU TRAFIC



## COMPOSITION DU TRAFIC ROUTIER EN 2020 PAR CLASSES DE LONGUEURS

N° DE LA ROUTE	N° DU POSTE	P.K IMPL.	N.B.H	TRAFFIC TOTAL	REPARTITION PAR CLASSES DE LONGUEURS							
					CL1 <5,2m	CL2 [5,2-6,5m]	CL3 [6,5-10,5m]	CL4 >10,5m	% CL1	% CL2	% CL3	% CL4
PET	14100	1,00	549	11802	9891	852	574	485	83,81	7,22	4,86	4,11
1	3	46,20	3566	643445	582642	34640	20016	6147	90,55	5,38	3,11	0,96
1	18	431,00	4408	1252234	1020694	90424	70701	70415	81,51	7,22	5,65	5,62
1	19	491,00	6863	2527856	1878057	301912	201990	145897	74,29	11,94	7,99	5,77
1	45	1012,70	2894	633929	483129	81160	50530	19110	76,21	12,80	7,97	3,01
1	46	1042,60	2287	468752	386483	42713	25978	13578	82,45	9,11	5,54	2,90
1	47	1300,00	5519	564425	523242	41183	0	0	92,70	7,30	0,00	0,00
1	67	386,00	3520	1560222	1295905	152171	84418	27728	83,06	9,75	5,41	1,78
1	76	467,00	4801	1994135	1799121	66827	64852	63335	90,22	3,35	3,25	3,18
1	78	582,50	5333	846038	787427	54865	3746	0	93,07	6,48	0,44	0,00
1	86	295,50	8598	6261635	5746078	515557	0	0	91,77	8,23	0,00	0,00
1	104	1204,60	5342	687495	558470	73629	43409	11987	81,23	10,71	6,31	1,74
1	105	1548,00	6167	353806	334381	19425	0	0	94,51	5,49	0,00	0,00
1	106	2003,30	5396	346895	236593	70233	23551	16518	68,20	20,25	6,79	4,76
1	148	657,00	2407	199189	182300	6784	5377	4728	91,52	3,41	2,70	2,37
1	149	1530,00	4743	1281320	1279453	1867	0	0	99,85	0,15	0,00	0,00
1	155	712,40	2735	454143	429802	10836	6861	6644	94,64	2,39	1,51	1,46
1	165	927,00	8758	8375675	7378276	703937	292675	787	88,09	8,40	3,49	0,01
1	167	189,80	8038	1934824	1888613	46196	13	2	97,61	2,39	0,00	0,00
1	171	967,00	8557	3749831	3030693	335794	250679	132665	80,82	8,95	6,69	3,54
1	174	18,00	8560	2583648	2248721	162455	107243	65229	87,04	6,29	4,15	2,52
1	3001	32,20	600	181164	167549	7504	4515	1596	92,48	4,14	2,49	0,88
1	14005	305,65	235	65324	63742	1582	0	0	97,58	2,42	0,00	0,00
1	42002	852,00	384	93016	89628	1586	1157	645	96,36	1,71	1,24	0,69
1	42003	934,00	596	391455	362185	12905	8725	7640	92,52	3,30	2,23	1,95
1	73000	796,00	359	17242	15269	687	681	605	88,56	3,98	3,95	3,51
1	86000	292,00	215	223933	199359	24574	0	0	89,03	10,97	0,00	0,00
13	1	29,20	8748	8902319	8606490	145131	84609	66089	96,68	1,63	0,95	0,74
13	5	58,00	8770	1033696	895515	60060	52174	25947	86,63	5,81	5,05	2,51

Les classes de longueurs des postes marqués en bleu   sont : CL1 <6m et CL2 >6m.

## COMPOSITION DU TRAFIC ROUTIER EN 2020 PAR CLASSES DE LONGUEURS

N° DE LA ROUTE	N° DU POSTE	P.K IMPL.	N.B.H	TRAFFIC TOTAL	REPARTITION PAR CLASSES DE LONGUEURS							
					CL1 <5,2m	CL2 [5,2-6,5m]	CL3 [6,5-10,5m]	CL4 >10,5m	% CL1	% CL2	% CL3	% CL4
13	6	120,00	7268	1013641	841389	82341	64983	24928	83,01	8,12	6,41	2,46
13	30	492,05	2688	771403	438198	247461	71234	14510	56,81	32,08	9,23	1,88
13	65	285,00	5526	1178722	1041733	46922	45738	44329	88,38	3,98	3,88	3,76
13	71	16,00	3703	1289783	1212567	38229	25790	13197	94,01	2,96	2,00	1,02
13	82	553,60	4343	510478	489388	7224	7143	6723	95,87	1,42	1,40	1,32
13	110	609,70	481	77547	50583	24537	1968	459	65,23	31,64	0,59	2,54
13	163	233,60	8758	4324079	3913658	312180	97623	618	90,51	7,22	2,26	0,01
13	6005	181,75	423	26580	25149	1217	212	2	94,62	4,58	0,80	0,01
13	6006	135,00	192	30610	24963	2462	1957	1228	81,55	8,04	6,39	4,01
13	11000	626,70	355	20402	19122	532	386	362	93,73	2,61	1,89	1,77
13	81003	541,40	418	57793	52035	2221	1911	1626	90,04	3,84	3,31	2,81
13	82003	593,60	189	17753	16061	748	527	417	90,47	4,21	2,97	2,35
2	2	30,30	8384	4705896	3866272	312622	298172	228830	82,16	6,64	6,34	4,86
2	32	434,80	1516	496487	430020	27996	20245	18226	86,61	5,64	4,08	3,67
2	72	276,75	4892	200008	169454	13940	9361	7253	84,72	6,97	4,68	3,63
2	75	319,20	4582	1954379	1815290	73077	46212	19800	92,88	3,74	2,36	1,01
2	120	56,30	7058	2296150	1998997	135202	81166	80785	87,06	5,89	3,53	3,52
2	133	113,00	8772	980094	940245	14284	13745	11820	95,93	1,46	1,40	1,21
2	168	334,00	8782	1468230	1363201	89500	15333	196	92,85	6,10	1,04	0,01
4	100	153,40	3499	140651	118953	8783	7594	5321	84,57	6,24	5,40	3,78
4	10002	82,00	167	15703	15005	562	134	2	95,55	3,58	0,85	0,01
6	11	71,38	7261	2477749	2457829	7395	7161	5364	99,20	0,30	0,29	0,22
6	26	187,00	7172	2203536	2012433	151507	39473	123	91,33	6,88	1,79	0,01
6	27	276,00	7104	767262	757404	6747	3053	58	98,72	0,88	0,40	0,01
6	35	530,50	3006,75	1128051	979863	51638	50342	46208	86,86	4,58	4,46	4,10
6	52	14,31	8782	11731099	10441930	792377	493021	3771	89,01	6,75	4,20	0,03
6	63	212,00	2757	567678	498574	25984	22296	20824	87,83	4,58	3,93	3,67
6	68	43,00	4167	3178918	3093097	85821	0	0	97,30	2,70	0,00	0,00
6	87	8,60	2615	2763164	2733068	30096	0	0	98,91	1,09	0,00	0,00

Les classes de longueurs des postes marqués en bleu   sont : CL1 <6m et CL2 >6m.

## COMPOSITION DU TRAFIC ROUTIER EN 2020 PAR CLASSES DE LONGUEURS

N° DE LA ROUTE	N° DU POSTE	P.K IMPL.	N.B.H	TRAFFIC TOTAL	REPARTITION PAR CLASSES DE LONGUEURS							
					CL1 <5,2m	CL2 [5,2-6,5m]	CL3 [6,5-10,5m]	CL4 >10,5m	% CL1	% CL2	% CL3	% CL4
6	94	23,50	8102	9747991	8442158	1305833	0	0	86,60	13,40	0,00	0,00
6	101	179,00	3831	1208065	1136156	35363	18958	17588	94,05	2,93	1,57	1,46
6	14101	483,95	525,5	62427	60917	658	528	324	97,58	1,05	0,85	0,52
6	33004	459,59	186	24234	19072	2291	1454	1417	78,70	9,45	6,00	5,85
7	137	133,95	5384	5015546	4513959	216441	147154	137992	90,00	4,32	2,93	2,75
7	13700	117,00	502	145272	120983	10579	8162	5548	83,28	7,28	5,62	3,82
7	74002	101,97	575	68118	58480	6761	2855	22	85,85	9,93	4,19	0,03
8	29	627,50	5896	342322	315699	11249	9245	6129	92,22	3,29	2,70	1,79
8	38	198,60	5304	850474	725566	43117	41362	40429	85,31	5,07	4,86	4,75
8	39	260,00	8758	4845719	4525802	257265	62616	36	93,40	5,31	1,29	0,00
8	41	172,00	3357	564365	474575	33969	30966	24855	84,09	6,02	5,49	4,40
8	64	726,50	2192	1121010	1065613	30112	13064	12221	95,06	2,69	1,17	1,09
8	70	352,00	5463	1904904	1778545	73755	41949	10655	93,37	3,87	2,20	0,56
8	129	31,00	8762	1279894	946112	204756	70138	58888	73,92	16,00	5,48	4,60
8	138	232,80	4476	2018602	1737108	98485	98026	84983	86,06	4,88	4,86	4,21
8	145	580,62	327	61580	53528	3301	2498	2253	86,92	5,36	4,06	3,66
8	159	451,70	8758	3564513	3197751	259672	105676	1414	89,71	7,28	2,96	0,04
8	176	13,20	6025	3684162	3056489	293566	224163	109944	82,96	7,97	6,08	2,98
8	181	666,10	6763,5	1199160	1119942	32298	27101	19819	93,39	2,69	2,26	1,65
8	183	682,60	523	33977	26107	5322	1954	594	76,84	15,66	5,75	1,75
8	12902	6,60	408	281634	281626	3	3	2	100,00	0,00	0,00	0,00
8	23009	476,13	231	44912	39812	2075	1679	1346	88,64	4,62	3,74	3,00
8	38006	211,00	491	60800	46583	5556	5000	3661	76,62	9,14	8,22	6,02
8	38007	237,00	526	339870	323122	13252	3464	32	95,07	3,90	1,02	0,01
8	41001	101,49	385	38553	28006	5713	3258	1576	72,64	14,82	8,45	4,09
8	41010	130,00	336	47329	37306	5429	3135	1459	78,82	11,47	6,62	3,08
8	41011	142,00	360	30005	21592	4018	2690	1705	71,96	13,39	8,97	5,68
8	70002	341,50	193	15616	15330	143	140	3	98,17	0,92	0,90	0,02
9	20	73,84	1720	825598	747026	49251	19257	10064	90,48	5,97	2,33	1,22

Les classes de longueurs des postes marqués en bleu   sont : CL1 <6m et CL2 >6m.

## COMPOSITION DU TRAFIC ROUTIER EN 2020 PAR CLASSES DE LONGUEURS

N° DE LA ROUTE	N° DU POSTE	P.K IMPL.	N.B.H	TRAFFIC TOTAL	REPARTITION PAR CLASSES DE LONGUEURS							
					CL1 <5,2m	CL2 [5,2-6,5m]	CL3 [6,5-10,5m]	CL4 >10,5m	% CL1	% CL2	% CL3	% CL4
9	37	208,00	5427	1198007	952138	102729	83486	59654	79,48	8,57	6,97	4,98
9	44	452,43	4353,5	234426	204080	11882	9520	8944	87,06	5,07	4,06	3,82
9	59	42,10	360	350226	302777	25144	12823	9482	86,45	7,18	3,66	2,71
9	74	233,80	8758	5456977	4795124	464575	195728	1550	87,87	8,51	3,59	0,03
9	109	113,00	2798	375828	285528	38698	28543	23059	75,97	10,30	7,59	6,14
9	118	395,28	5101	468230	384704	34038	29397	20091	82,16	7,27	6,28	4,29
9	139	423,00	5137	837478	721806	45772	36547	33353	86,19	5,47	4,36	3,98
9	164	266,92	8758	2964271	2643618	244923	75621	109	89,18	8,26	2,55	0,00
9	182	564,80	5699	413064	362924	19284	18448	12408	87,86	4,67	4,47	3,00
9	39007	254,00	407	155752	143911	4907	3979	2955	92,40	3,15	2,55	1,90
10	42	17,00	5778	2894604	2663276	84070	83363	63895	92,01	2,90	2,88	2,21
10	43	363,00	5154	615604	544693	24794	24223	21894	88,48	4,03	3,93	3,56
10	81	634,50	4361	469329	423068	17261	15548	13452	90,14	3,68	3,31	2,87
10	119	331,00	5079	255924	210152	18667	15157	11948	82,12	7,29	5,92	4,67
10	125	34,00	4377	1695470	1447405	88461	84214	75390	85,37	5,22	4,97	4,45
10	179	906,00	8478	230811	196780	22935	5878	5218	85,26	9,94	2,55	2,26
10	42017	87,20	72	14908	14832	36	26	14	99,49	0,24	0,17	0,09
10	42019	170,20	168	12778	9804	1022	996	956	76,73	8,00	7,79	7,48
10	43007	386,30	192	16102	15198	650	254	0	94,39	4,04	1,58	0,00
10	44002	279,00	192	10419	9592	709	118	0	92,06	6,80	1,13	0,00
10	81001	579,00	189	18481	16769	647	633	432	90,74	3,50	3,43	2,34
11	21	105,25	8758	2510184	2221229	232108	56725	122	88,49	9,25	2,26	0,00
11	22	124,06	3146	882591	735254	57808	51075	38454	83,31	6,55	5,79	4,36
12	111	848,00	5034	116653	105019	4964	3888	2782	90,03	4,26	3,33	2,38
12	112	756,00	499	20248	18444	850	714	240	91,09	4,20	3,53	1,19
12	123	375,80	5807	283916	256520	13666	9889	3841	90,35	4,81	3,48	1,35
12	180	156,70	6477	165199	136679	11577	9193	7750	82,74	7,01	5,56	4,69
12	12300	231,20	383	2961	2739	108	80	34	92,50	3,65	2,70	1,15
12	42022	378,00	455	32947	29727	1494	1131	595	90,23	4,53	3,43	1,81

Les classes de longueurs des postes marqués en bleu   sont : CL1 <6m et CL2 >6m.

## COMPOSITION DU TRAFIC ROUTIER EN 2020 PAR CLASSES DE LONGUEURS

N° DE LA ROUTE	N° DU POSTE	P.K IMPL.	N.B.H	TRAFFIC TOTAL	REPARTITION PAR CLASSES DE LONGUEURS							
					CL1 <5,2m	CL2 [5,2-6,5m]	CL3 [6,5-10,5m]	CL4 >10,5m	% CL1	% CL2	% CL3	% CL4
12	46001	3,00	408	36902	34354	1390	1002	156	93,10	3,77	2,72	0,42
12	46011	385,00	191	4709	4007	287	279	136	85,09	6,09	5,92	2,89
12	46013	318,30	402	7072	6043	403	330	296	85,45	5,70	4,67	4,19
15	160	230,00	5504	366870	315378	18158	17052	16282	85,96	4,95	4,65	4,44
15	161	101,00	4262	747479	647140	56345	33273	10721	86,58	7,54	4,45	1,43
15	16101	55,40	240	19075	19038	27	6	4	99,81	0,14	0,03	0,02
15	16102	86,90	287	851	732	82	23	14	86,02	9,64	2,70	1,65
15	16103	138,80	192	25238	21544	1616	1228	850	85,36	6,40	4,87	3,37
15	30001	314,50	441,5	107773	96271	6346	3801	1355	89,33	5,89	3,53	1,26
15	32006	2,00	502	60944	48883	5290	4367	2404	80,21	8,68	7,17	3,94
16	95	58,10	8784	1326620	1242655	41677	34846	7442	93,67	3,14	2,63	0,56
16	136	418,00	2507	332034	294418	15658	11118	10840	88,67	4,72	3,35	3,26
16	142	405,00	38	9364	8208	492	388	276	87,65	5,25	4,14	2,95
16	144	301,00	4389	436287	399629	13910	13741	9007	91,60	3,19	3,15	2,06
16	146	82,50	8491	2542769	2459741	43304	27474	12250	96,73	1,70	1,08	0,48
16	152	145,00	7649	612555	574823	18304	12244	7184	93,84	2,99	2,00	1,17
16	1007	46,80	265	11784	9720	1014	778	272	82,48	8,60	6,60	2,31
16	14600	101,00	412	31322	15222	10098	5488	514	48,60	32,24	17,52	1,64
17	36	257,70	7357	234023	170488	47113	8995	7427	72,85	20,13	3,84	3,17
17	157	7,90	4177	1016460	957141	24742	22130	12447	94,16	2,43	2,18	1,22
17	35003	70,70	191	14253	11682	1155	1001	415	81,96	8,10	7,02	2,91
19	135	108,00	3616	436968	349736	33226	29543	24463	80,04	7,60	6,76	5,60
19	13500	100,00	192	26727	20799	2126	2109	1693	77,82	7,95	7,89	6,33
19	33006	118,00	552	42439	38115	2698	1062	564	89,81	6,36	2,50	1,33
<b>TOTAL ROUTES NATIONALES</b>			516616	164613852	146810711	10590567	4867224	2345350	89,18	6,43	2,96	1,42
105	12802	89,00	504	11782	10137	907	465	273	86,04	7,70	3,95	2,32
105	42009	8,56	526	210085	184860	11048	9433	4744	87,99	5,26	4,49	2,26
105	42010	34,85	526	68922	60022	3027	2950	2923	87,09	4,39	4,28	4,24
107	12302	100,00	475	9593	8712	408	238	235	90,82	4,25	2,48	2,45

Les classes de longueurs des postes marqués en bleu   sont : CL1 <6m et CL2 >6m.

## COMPOSITION DU TRAFIC ROUTIER EN 2020 PAR CLASSES DE LONGUEURS

N° DE LA ROUTE	N° DU POSTE	P.K IMPL.	N.B.H	TRAFFIC TOTAL	REPARTITION PAR CLASSES DE LONGUEURS							
					CL1 <5,2m	CL2 [5,2-6,5m]	CL3 [6,5-10,5m]	CL4 >10,5m	% CL1	% CL2	% CL3	% CL4
109	124	189,00	7723	93641	78757	6360	4770	3754	84,11	6,79	5,09	4,01
109	14901	105,00	2937,5	15442	15393	49	0	0	99,68	0,32	0,00	0,00
111	46010	60,00	383	5457	4776	299	237	145	87,52	5,48	4,34	2,66
201	80	64,10	5783	845179	715996	52311	43544	33328	84,72	6,19	5,15	3,94
201	15100	4,10	525	47025	33392	5518	4952	3163	71,01	11,73	10,53	6,73
201	15101	18,30	504	35931	25453	4228	4110	2140	70,84	11,77	11,44	5,96
203	172	9,00	5171	1096625	1024256	35874	20721	15774	93,40	3,27	1,89	1,44
203	12500	161,00	216	5760	5194	355	148	63	90,17	6,16	2,57	1,09
204	79	4,75	7910	1842781	1599370	116760	66312	60339	86,79	6,34	3,60	3,27
204	80001	51,13	192	36846	28942	3526	2820	1558	78,55	9,57	7,65	4,23
204	80007	106,00	578	66430	66379	22	22	7	99,92	0,03	0,03	0,01
205	37006	7,50	418	60603	56743	1892	1369	599	93,63	3,12	2,26	0,99
206	37005	104,00	382	56206	53788	824	798	796	95,70	1,47	1,42	1,42
207	150	89,80	1145	60678	51864	3484	3104	2226	85,47	5,74	5,12	3,67
207	15005	70,00	260	18231	17192	403	342	294	94,30	2,21	1,88	1,61
208	39010	2,00	407	53466	51464	719	645	638	96,26	1,34	1,21	1,19
210	12604	82,00	526	62747	59674	1700	927	446	95,10	2,71	1,48	0,71
210	39000	28,00	387	49685	48575	638	466	6	97,77	1,28	0,94	0,01
210	39006	4,40	406	44763	44230	373	157	3	98,81	0,83	0,35	0,01
210	39009	36,00	444	71198	68205	1487	1188	318	95,80	2,09	1,67	0,45
212	41012	51,00	216	10721	8862	827	820	212	82,66	7,71	7,65	1,98
212	41013	95,00	263	8623	7462	602	467	92	86,54	6,98	5,42	1,07
212	74004	14,70	887	162031	156782	2494	2037	718	96,76	1,54	1,26	0,44
214	41014	15,00	589	13409	10233	2103	626	447	76,31	15,68	4,67	3,33
301	134	189,40	5354	270558	206675	35404	22070	6409	76,39	13,09	8,16	2,37
301	13400	203,00	228	11674	8546	1551	1337	240	73,21	13,29	11,45	2,06
301	19007	37,00	240	30685	27381	1225	1202	877	89,23	3,99	3,92	2,86
304	126	64,00	5157	595138	565212	13966	11189	4771	94,97	2,35	1,88	0,80
304	23007	1,96	239	12986	12206	405	221	154	93,99	3,12	1,70	1,19

Les classes de longueurs des postes marqués en bleu   sont : CL1 <6m et CL2 >6m.

## COMPOSITION DU TRAFIC ROUTIER EN 2020 PAR CLASSES DE LONGUEURS

N° DE LA ROUTE	N° DU POSTE	P.K IMPL.	N.B.H	TRAFFIC TOTAL	REPARTITION PAR CLASSES DE LONGUEURS							
					CL1 <5,2m	CL2 [5,2-6,5m]	CL3 [6,5-10,5m]	CL4 >10,5m	% CL1	% CL2	% CL3	% CL4
312	99	21,30	1705	368976	365334	2006	838	798	99,01	0,54	0,23	0,22
316	19005	14,10	191	26827	23921	1118	1091	697	89,17	4,17	4,07	2,60
316	76001	2,00	192	81508	56039	16615	6797	2057	68,75	20,38	8,34	2,52
322	13	57,54	8772	2429015	2281172	147843	0	0	93,91	6,09	0,00	0,00
322	12015	68,00	427	223460	214694	8766	0	0	96,08	3,92	0,00	0,00
322	13001	62,94	427	181761	180396	1365	0	0	99,25	0,75	0,00	0,00
401	12000	25,00	266	54701	53420	1281	0	0	97,66	2,34	0,00	0,00
401	12002	65,00	428	27988	26202	1786	0	0	93,62	6,38	0,00	0,00
401	12003	80,00	193	12997	12302	695	0	0	94,65	5,35	0,00	0,00
401	12005	19,00	301	103823	94570	9253	0	0	91,09	8,91	0,00	0,00
401	87008	14,40	237	93222	85860	7362	0	0	92,10	7,90	0,00	0,00
402	11005	15,00	380	15342	14628	714	0	0	95,35	4,65	0,00	0,00
402	11006	2,00	379	20460	19539	921	0	0	95,50	4,50	0,00	0,00
403	12018	20,50	270	15144	14972	172	0	0	98,86	1,14	0,00	0,00
404	14001	76,00	237	27272	25292	1980	0	0	92,74	7,26	0,00	0,00
404	14002	59,00	498	27549	24497	3052	0	0	88,92	11,08	0,00	0,00
405	9400	28,20	307	22262	18133	4129	0	0	81,45	18,55	0,00	0,00
407	11002	54,00	465	6826	6503	323	0	0	95,27	4,73	0,00	0,00
407	11004	73,00	263	27263	25016	2247	0	0	91,76	8,24	0,00	0,00
407	52001	26,00	331	13530	12281	1249	0	0	90,77	9,23	0,00	0,00
409	9004	59,00	195	23783	21718	2065	0	0	91,32	8,68	0,00	0,00
411	6801	112,00	189	34854	22179	11618	1057	0	63,63	33,33	3,03	0,00
411	9007	7,70	264	12786	12400	214	172	0	96,98	1,67	1,35	0,00
411	11003	119,00	190	26607	23866	2741	0	0	89,70	10,30	0,00	0,00
413	10	66,80	5504	678868	637109	34315	7380	64	93,85	5,05	1,09	0,01
413	166	23,81	8782	1888887	1524732	293989	70039	127	80,72	15,56	3,71	0,01
413	9006	10,80	359	3756	3248	223	143	142	86,47	5,94	3,81	3,78
417	69	4,50	6453,5	971569	795582	81386	57832	36769	81,89	8,38	5,95	3,78
503	25	5,85	720	468895	422549	18878	15108	12360	90,12	4,03	3,22	2,64

Les classes de longueurs des postes marqués en bleu   sont : CL1 <6m et CL2 >6m.

## COMPOSITION DU TRAFIC ROUTIER EN 2020 PAR CLASSES DE LONGUEURS

N° DE LA ROUTE	N° DU POSTE	P.K IMPL.	N.B.H	TRAFIC TOTAL	REPARTITION PAR CLASSES DE LONGUEURS							
					CL1 <5,2m	CL2 [5,2-6,5m]	CL3 [6,5-10,5m]	CL4 >10,5m	% CL1	% CL2	% CL3	% CL4
601	36009	121,60	346,5	10010	9378	364	252	16	93,69	3,64	2,52	0,16
603	33007	34,00	168	6672	4385	1325	775	187	65,72	19,86	11,62	2,80
607	14102	38,50	191	14043	13543	229	177	94	96,44	1,63	1,26	0,67
607	35007	111,00	192	15473	10056	5053	207	157	64,99	32,66	1,34	1,01
702	113	0,50	5056	261470	250262	5314	3997	1897	95,71	2,03	1,53	0,73
702	11300	84,00	411	38247	36187	1114	646	300	94,61	2,91	1,69	0,78
716	102	49,00	2836	577943	530102	27737	14513	5591	91,72	4,80	2,51	0,97
<b>TOTAL ROUTES REGIONALES</b>			<b>99628</b>	<b>14798690</b>	<b>13188800</b>	<b>1010231</b>	<b>390711</b>	<b>208948</b>	<b>89,12</b>	<b>6,83</b>	<b>2,64</b>	<b>1,41</b>
1001	42011	11,00	527	11744	11616	85	39	4	98,91	0,72	0,33	0,03
1002	73001	2,00	476	5797	5745	44	7	1	99,10	0,76	0,12	0,02
1004	73002	72,00	432	5225	5144	66	11	4	98,45	1,26	0,21	0,08
1006	73003	24,00	352	5621	5547	51	12	11	98,68	0,91	0,21	0,20
1007	12801	44,00	408	25738	19255	2925	1833	1725	74,81	11,36	7,12	6,70
1009	12800	16,00	454	85092	72453	5925	4808	1906	85,15	6,96	5,65	2,24
1010	12903	2,00	478	64648	61650	2494	367	137	95,36	3,86	0,57	0,21
1011	42013	43,00	503	21689	21041	319	316	13	97,01	1,47	1,46	0,06
1016	12805	3,00	452	9985	9056	457	250	222	90,70	4,58	2,50	2,22
1100	47013	34,50	240	25476	19092	3082	1730	1572	74,94	12,10	6,79	6,17
1400	14900	6,00	1596	5343	4924	419	0	0	92,16	7,84	0,00	0,00
1506	40006	5,00	456	2529	2336	118	75	0	92,37	4,67	2,97	0,00
1708	42020	8,00	238	43832	38548	2171	1619	1494	87,94	4,95	3,69	3,41
1714	128	52,30	8542	3795866	3227558	393621	173470	1217	85,03	10,37	4,57	0,03
1714	42023	5,90	168	45923	39411	2432	2137	1943	85,82	5,30	4,65	4,23
1714	42024	43,00	190	70509	62027	3238	3232	2012	87,97	4,59	4,58	2,85
1800	12301	0,20	479	4610	3847	350	271	142	83,45	7,59	5,88	3,08
1803	12400	34,20	418	2537	2057	217	208	55	81,08	8,55	8,20	2,17
1900	12803	120,50	188	2418	2305	75	26	12	95,33	3,10	1,08	0,50
2006	13800	9,00	264	62351	60659	1510	180	2	97,29	2,42	0,29	0,00
2007	41018	19,50	216	11449	9204	1087	873	285	80,39	9,49	7,63	2,49

Les classes de longueurs des postes marqués en bleu sont : CL1 <6m et CL2 >6m.

## COMPOSITION DU TRAFIC ROUTIER EN 2020 PAR CLASSES DE LONGUEURS

N° DE LA ROUTE	N° DU POSTE	P.K IMPL.	N.B.H	TRAFFIC TOTAL	REPARTITION PAR CLASSES DE LONGUEURS							
					CL1 <5,2m	CL2 [5,2-6,5m]	CL3 [6,5-10,5m]	CL4 >10,5m	% CL1	% CL2	% CL3	% CL4
2008	74003	1,00	479	120579	113800	4494	2253	32	94,38	3,73	1,87	0,03
2009	41004	1,00	695	134355	131039	1826	1484	6	97,53	1,36	1,10	0,00
2009	41005	38,00	216	13903	13222	529	143	9	95,10	3,80	1,03	0,06
2010	62	36,70	5273	615301	614888	196	144	73	99,93	0,03	0,02	0,01
2011	13802	6,00	457	43093	38420	2754	1916	3	89,16	6,39	4,45	0,01
2012	40007	6,50	1006	111473	106555	2666	1637	615	95,59	2,39	1,47	0,55
2017	39008	10,00	596	254249	251513	1685	1042	9	98,92	0,66	0,41	0,00
2020	41019	10,00	236	896	783	86	25	2	87,39	9,60	2,79	0,22
2022	151	0,90	3274	197099	176782	6838	6791	6688	89,69	3,47	3,45	3,39
2022	41008	21,70	237	5077	4252	384	304	137	83,75	7,56	5,99	2,70
2117	39011	2,00	331	54022	53301	403	313	5	98,67	0,75	0,58	0,01
2125	39005	2,40	366	68102	66384	891	818	9	97,48	1,31	1,20	0,01
2135	39012	5,00	357	49038	48295	393	344	6	98,48	0,80	0,70	0,01
2137	70005	23,00	590	56251	51850	1579	1418	1404	92,18	2,81	2,52	2,50
2201	15501	20,50	216	10457	9279	612	406	160	88,73	5,85	3,88	1,53
3100	12609	41,00	189	9124	8678	304	116	26	95,11	3,33	1,27	0,28
3108	12606	2,40	214	6374	6041	285	38	10	94,78	4,47	0,60	0,16
3410	76000	7,00	212	23214	18669	2088	1495	962	80,42	8,99	6,44	4,14
3419	19021	20,00	192	5464	4503	543	314	104	82,41	9,94	5,75	1,90
3427	19012	1,10	240	42451	34971	3159	2451	1870	82,38	7,44	5,77	4,41
3471	18000	7,00	239	18990	17154	961	625	250	90,33	5,06	3,29	1,32
3601	18006	17,40	529	22043	18224	1524	1384	911	82,67	6,91	6,28	4,13
4001	12019	6,00	447	83862	59535	24327	0	0	70,99	29,01	0,00	0,00
4002	8010	6,20	187	57306	47981	9325	0	0	83,73	16,27	0,00	0,00
4004	12016	1,00	434	55778	51562	4216	0	0	92,44	7,56	0,00	0,00
4008	12013	5,00	433	38389	35515	2874	0	0	92,51	7,49	0,00	0,00
4022	86001	1,30	216	173242	156130	17112	0	0	90,12	9,88	0,00	0,00
4023	86004	5,20	186	16011	14873	1138	0	0	92,89	7,11	0,00	0,00
4025	12011	1,00	188	10466	8978	1488	0	0	85,78	14,22	0,00	0,00

Les classes de longueurs des postes marqués en bleu   sont : CL1 <6m et CL2 >6m.

## COMPOSITION DU TRAFIC ROUTIER EN 2020 PAR CLASSES DE LONGUEURS

N° DE LA ROUTE	N° DU POSTE	P.K IMPL.	N.B.H	TRAFFIC TOTAL	REPARTITION PAR CLASSES DE LONGUEURS							
					CL1 <5,2m	CL2 [5,2-6,5m]	CL3 [6,5-10,5m]	CL4 >10,5m	% CL1	% CL2	% CL3	% CL4
4026	86002	3,30	194	32875	31585	1290	0	0	96,08	3,92	0,00	0,00
4032	86006	0,70	403	214243	197811	16432	0	0	92,33	7,67	0,00	0,00
4033	87000	6,00	188	88901	81689	7212	0	0	91,89	8,11	0,00	0,00
4036	12010	9,01	194	73337	67866	5471	0	0	92,54	7,46	0,00	0,00
4036	86005	2,70	187	78771	71223	7548	0	0	90,42	9,58	0,00	0,00
4041	52003	1,80	190	13761	12902	859	0	0	93,76	6,24	0,00	0,00
4232	9009	13,62	216	25253	24816	242	195	0	98,27	0,96	0,77	0,00
4301	14004	25,00	404	69816	59723	10093	0	0	85,54	14,46	0,00	0,00
4301	86003	0,70	194	21705	19952	1753	0	0	91,92	8,08	0,00	0,00
4600	17403	8,00	286,5	55778	51106	2498	1758	416	91,62	4,48	3,15	0,75
4613	2002	0,20	816	135067	110089	12443	9175	3360	81,51	9,21	6,79	2,49
4613	20011	13,00	500	131600	93596	23765	7987	6252	71,12	18,06	6,07	4,75
4701	1003	13,00	433	68413	57853	5476	3383	1701	84,56	8,00	4,94	2,49
5006	103	15,90	3434	38762	23879	12260	1632	991	61,60	31,63	4,21	2,56
5013	130	12,00	3769	977282	619854	262426	66097	28905	63,43	26,85	6,76	2,96
5055	131	3,50	720	388636	347910	16256	13000	11470	89,52	4,18	3,35	2,95
5211	121	3,00	4832	2361978	2337460	16679	7592	247	98,96	0,71	0,32	0,01
6005	34009	32,00	168	8840	8138	448	232	22	92,06	5,07	2,62	0,25
6013	34012	1,00	623	3631	3094	315	198	24	85,21	8,68	5,45	0,66
6048	36008	18,80	490	13946	10519	2044	1064	319	75,43	14,66	7,63	2,29
6209	32014	41,50	216	9706	9323	275	105	3	96,05	2,83	1,08	0,03
TOTAL ROUTES PROVINCIALES			53770	11417292	10087040	921151	329343	79758	88,35	8,07	2,88	0,70
TOTAL GENERAL			670013	190829834	170086551	12521949	5587278	2634056	89,13	6,56	2,93	1,38

Les classes de longueurs des postes marqués en bleu  sont : CL1 <6m et CL2 >6m.





CHAPITRE 8  
ANNEXES



## ANNEXE I

### ***EVOLUTION DE LA CIRCULATION SUR LE RESEAU ROUTIER***

#### **I - ROUTES NATIONALES**

##### **1°/ - Circulation sur les routes nationales revêtues soumises au comptage : C1**

\* **304** sections de routes nationales ont été soumises au comptage en **2020**, représentant **10395** km, soit **75,97** % de la longueur totale du réseau national revêtu. La circulation sur ces sections a été évaluée à :

C1 = **33,80** millions de véh.km/jour, avec un TMJ pondéré de **3251** véh/j.

##### **2°/ - Circulation sur le réseau national revêtu non soumis au comptage : C2**

D'après l'étude faite en 1981, la circulation sur ce réseau peut être estimée au cinquième (1/5) du trafic du réseau principal soumis au comptage.

La longueur à laquelle s'applique cette proportion est de :

$$13683 \text{ km} - 10395 \text{ km} = 3288 \text{ km}$$

$$C2 = 3288 \times (3251 / 5) = 2,138 \text{ millions de véh.km/jour.}$$

##### **3°/ - Circulation sur le réseau national non revêtu : C3**

Le trafic sur ce réseau est estimé à 50 véhicules/jour. Sa longueur est de :

$$15639 - 13683 = 1956 \text{ km.}$$

$$C3 = 1956 \times 50 = 0,098 \text{ millions de véh.km/jour.}$$

##### **4°/ - Circulation totale sur les routes nationales :**

$$C1 + C2 + C3 = 36,032 \text{ millions de véh.km / jour,}$$

## ANNEXE 1

### ***EVOLUTION DE LA CIRCULATION SUR LE RESEAU ROUTIER***

#### **II - ROUTES REGIONALES**

##### **1° - Circulation sur les routes régionales revêtues soumises au comptage : C1**

\* **261** sections de routes nationales ont été soumises au comptage en **2020**, représentant **8301** km, soit **84,59** % de la longueur totale du réseau national revêtu. La circulation sur ces sections a été évaluée à :

$$C1 = \mathbf{14,76} \text{ millions de véh.km/jour avec un TMJ pondéré de } \mathbf{1778} \text{ véh/j.}$$

##### **2° - Circulation sur le réseau régional revêtu non soumis au comptage : C2**

D'après l'étude faite en 1981, la circulation sur ce réseau peut être estimée au cinquième (1/5) du trafic du réseau régional soumis au comptage. La longueur à laquelle s'applique cette proportion est de :

$$\begin{aligned} & \mathbf{9813} \text{ km} - \mathbf{8301} \text{ km} = \mathbf{1512} \text{ km.} \\ C2 = & \mathbf{1512} \times (\mathbf{1778} / 5) = \mathbf{0,538} \text{ millions de véh.km/jour.} \end{aligned}$$

##### **3° - Circulation sur le réseau régional non revêtu : C3**

Le trafic sur ce réseau est estimé à 50 véhicules / jour. Sa longueur est de :

$$\begin{aligned} & \mathbf{11182} - \mathbf{9813} = \mathbf{1369} \text{ km.} \\ C3 = & \mathbf{1369} \times 50 = \mathbf{0,068} \text{ millions de véh .km/jour.} \end{aligned}$$

#### ***CIRCULATION TOTALE SUR LES ROUTES REGIONALES :***

$$C1 + C2 + C3 = \mathbf{15,365} \text{ millions de véh.km/jour,}$$

## ANNEXE 1

### EVOLUTION DE LA CIRCULATION SUR LE RESEAU ROUTIER

#### IV- CIRCULATION SUR L'ENSEMBLE DU RESEAU ROUTIER

- Réseau autoroutier	:	16,694 millions de véh.km/jour
- Réseau national	:	36,032 millions de véh.km/jour
- Réseau régional	:	15,365 millions de véh.km/jour
- Réseau provincial	:	14,366 millions de véh.km/jour

**Total = 82,457 millions de véh.km/jour**

La circulation a connu l'évolution ci-dessous durant les dix dernières années:

Année	2011	2012	2013	2014	2015	2016	2017	2018	2019	2020
Réseau national et autoroutes	54,89	59,52	61,08	60,20	59,99	63,73	63,31	66,83	70,09	52,73
Réseau régional	16,24	16,20	17,19	17,42	17,89	19,22	20,53	20,67	20,91	15,36
Réseau provincial	12,43	12,71	13,34	15,24	15,82	16,39	18,49	19,35	18,64	14,37
Ensemble	83,57	88,42	91,61	92,85	93,70	99,35	102,33	106,84	109,64	82,46

## ANNEXE 2

### COMPARAISON DE L'EVOLUTION DE LA CIRCULATION, DU RESEAU ROUTIER ET DU PARC AUTOMOBILE

La circulation, le réseau routier et le parc automobile ont connu durant les dix dernières années l'évolution ci-dessous, avec comme indice de base **100**, l'année **2011**

**NB: Le parc automobile pris en compte ne comprend pas les vélomoteurs**

#### 1°/ - Circulation

Année	2011	2012	2013	2014	2015	2016	2017	2018	2019	2020
Circulation	83,57	88,42	91,61	92,85	93,70	99,35	102,33	106,84	109,64	82,46
Indice	100,00	105,80	109,62	111,10	112,12	118,88	122,45	127,84	131,20	98,67

#### 2°/ - Réseau routier revêtu

Année	2011	2012	2013	2014	2015	2016	2017	2018	2019	2020
R. National et Autoroutes	11278	11241	11241	11639	11716	11981	12003	12154	15483	15483
R. Régional	9283	9221	9221	9253	9253	9370	9370	9481	9813	9813
R.Provincial	21496	22069	22069	22786	22786	23745	23745	24380	20719	20719
Ensemble	42057	42531	42531	43678	43755	45096	45118	46015	46015	46015
Indice	100,00	101,13	101,13	103,85	104,04	107,23	107,28	109,41	109,41	109,41

### **3°/ - Parc automobile**

<b>Année</b>	<b>2011</b>	<b>2012</b>	<b>2013</b>	<b>2014</b>	<b>2015</b>	<b>2016</b>	<b>2017</b>	<b>2018</b>	<b>2019</b>	<b>2020</b>
<b>Parc automobile</b>	2920308	3088261	3247629	3396847	3546998	3735952	3926341	4120233	4315941	4465958
<b>Indice</b>	100,00	105,75	111,21	116,32	121,46	127,93	134,45	141,09	147,79	152,93